


Obec HANISKA



**PROGRAM
HOSPODÁRSKEHO A SOCIÁLNEHO
ROZVOJA OBCE
HANISKA**

2015-2020

OBSAH

1. ÚVOD

- 1.1. VÝZNAM PHSR
- 1.2. POSTUP SPRACOVANIA PHRS

2. ANALYTICKÁ ČASŤ

- 2.1. SITUAČNÁ ANALÝZA
 - 2.1.1. HISTORICKÝ POTENCIÁL
 - 2.1.2. PRÍRODNÉ ZDROJE
 - 2.1.3. DEMOGRAFIA
 - 2.1.4. EKONOMICKÝ POTENCIÁL
 - 2.1.5. MAJETOK OBCE A FINANCOVANIE
 - 2.1.6. OBČIANSKA VYBAVENOSŤ
 - 2.1.7. SOCIÁLNA INFRAŠTRUKTÚRA
 - 2.1.8. TECHNICKÁ INFRAŠTRUKTÚRA
 - 2.1.9. ŽIVOTNÉ PROSTREDIE
- 2.2. ANALÝZA REALIZOVANÝCH INVESTIČNÝCH OPATRENÍ
- 2.3. SWOT ANALÝZA

3. STRATEGICKÁ ČASŤ

- 3.1. STRATEGICKÁ VÍZIA OBCE
- 3.2. PRIORITNÉ OBLASTI
- 3.3. STRATÉGIA ROZVOJA
 - 3.3.1. STRATEGICKÝ CIEĽ
 - 3.3.2. AKTIVITY A OPATRENIA

4. IMPLEMENTAČNÁ ČASŤ

- 4.1. REALIZAČNÉ ZABEZPEČENIE
- 4.2. ORGANIZAČNÉ A INSTITUCIONÁLNE ZABEZPEČENIE
- 4.3. FINANČNÉ ZABEZPEČENIE
- 4.4. MONITORING
- 4.5. INFORMOVANOSŤ A PUBLICITA

5 ZÁVER



Úvod

Plán hospodárskeho a sociálneho rozvoja obce (PHSR) je základnou víziou obce Haniska a je spracovaný na obdobie 2015 – 2020 za účelom riešenia súčasných závažných ekonomických a sociálnych problémov.

Je strednodobým strategickým rozvojovým dokumentom, ktorý je vypracovaný v súlade s cieľom a prioritami ustanovenými v národnej stratégii. Tento programový dokument je spracovaný na základe zákona 539/2008 Z.z. o podpore regionálneho rozvoja v znení zákona 309/2014 Z.z, ktorý definuje Program hospodárskeho a sociálneho rozvoja jeho hlavné smery, stanovenie cieľov, úloh a potrieb vo všetkých oblastiach života obce. Zákon určuje úlohy týkajúce sa vypracovania, schvaľovania, a pravidelného vyhodnocovania programového dokumentu. Uvažuje s efektívnym využitím všetkých zložiek miestneho potencionálu (ekonomického, prírodného a demografického) a nadväzuje na príslušné strategické dokumenty a programové dokumenty podpory regionálneho rozvoja na národnej a regionálnej úrovni. Program obsahuje ciele opatrenia na oživenie ekonomického, sociálneho a kultúrneho rozvoja obce Haniska. Na základe ročného hodnotenia bude aktualizovaný a dopĺňovaný.

Program hospodárskeho a sociálneho rozvoja obce Haniska je v súlade s cieľmi a prioritami ustanovenými v Národnom rozvojovom pláne a v súlade s metodikou na vypracovanie príslušného programu hospodárskeho a sociálneho rozvoja obce.

Tabuľka č. 1 Zámer spracovania PHSR

	Zámer spracovania PHSR
Názov dokumentu	Program hospodárskeho a sociálneho rozvoja obce Haniska na roky 2015 - 2020
Forma spracovania	- pracovníci samosprávy - spolupráca externých odborníkov
Riadenie spracovania	- pracovná skupina (vedenie obce, zamestnanci OcÚ, poslanci OZ, komisie) - zapojenie verejnosti a komunikácia s verejnosťou prostredníctvom zasadnutí OZ - spolupráca s PO v obci
Obdobie spracovania	- v priebehu roka 2015 podľa harmonogramu
Financovanie spracovania	- vlastné spracovanie



Tabuľka č. 2 - Harmonogram spracovania PHRS

	I.	II.	III.	IV.	V.	VI.	VII.	VIII.	IX.	X.	XI.	XII.
úvodná časť												
analytická časť												
strategická časť												
implementačná časť												
záverečná časť												

Tabuľka č. 3 - Participatívne metódy

metóda	informovanie verejnosti	získavanie názorov verejnosti	zohľadnenie názorov verejnosti
informačné tabule	áno		
webstránka	áno		
návšteva na dotknutom území	áno	áno	áno
rozhovory, prieskumy	áno	áno	áno
poradné skupiny	áno	áno	áno
získavanie názorov širokej verejnosti	áno	áno	áno



1.1. Význam programu hospodárskeho a sociálneho rozvoja

Program hospodárskeho a sociálneho rozvoja obce Haniska je programový dokument obsahuje analytickú, strategickú, implementačnú časť a záver.

Analytická časť vytvára :

a) analýzu hospodárskeho, sociálneho rozvoja, enviromentálneho rozvoja, stanovenie cieľov a potrieb obce :

- odstraňovať alebo zmierňovať nežiadúce rozdiely na úrovni hospodárskeho, sociálneho a územného rozvoja regiónov,
- zabezpečiť trvalo udržateľný rozvoj regiónov,
- zvyšovať zamestnanosť a životnú úroveň obyvateľov v regiónoch,
- zvyšovať ekonomickú výkonnosť,
- zvyšovať konkurencieschopnosť regiónov a rozvoj inovácií v regiónoch

b) úlohy a potreby v rozvoji technickej, sociálnej infraštruktúry, starostlivosť o životné prostredie, vzdelávanie a kultúru

- využiť rozvoj potenciálu územia – prírodných, materiálnych, finančných a ľudských zdrojov,
- zvýšiť produktivitu podnikateľského prostredia, vytvárať nové pracovné miesta, zvyšovať odbornú kvalifikáciu, stabilizovať pracovné miesta,
- rozvoj vedy, výskumu prispievajúci na podporu zavádzania nových technológií a inovácií, rozvoj digitalizácie a informatizácie,
- rozvoj technickej vybavenosti, dopravnej infraštruktúry, inžinierských stavieb,
- rozvoj občianskej vybavenosti, kvality bývania, podpora verejného zdravia,
- podpora a tolerancia multikultúrnej spoločnosti v regiónoch,
- podpora cestovného ruchu, starostlivosti o kultúrne dedičstvo regiónov a sídiel,
- ochrana prírody, využívanie prírodných aj alternatívnych zdrojov energie,
- ďalšie aktivity ustanovené osobitným zákonom alebo medzinárodnou zmluvou



1.2 Postup spracovania programu hospodárskeho a sociálneho rozvoja

Aktualizovaný Program hospodárskeho a sociálneho rozvoja obce Haniska vypracovaný na obdobie 2015 – 2020 plní kritéria strategického plánu pre úroveň miestnej samosprávy. Podpora regionálneho rozvoja sa uskutočňuje na základe východiskových podkladov.

Miestna úroveň:

- územný plán obce

Obec Haniska má Ing. architektom Petrom Hajtášom vypracovaný Územný plán obce Haniska, ktorý bol doplnený o zmeny a doplnky v máji 2007.

- program hospodárskeho a sociálneho rozvoja obce

V októbri 2004 bol spracovaný Plán hospodárskeho sociálneho rozvoja obce, aktualizovaný v októbri 2009.

- viacročný rozpočet

Spracovaný na roky 2012 - 2017 a schválený obecným zastupiteľstvom 23.10.2014 UZ 23/2014.

- program odpadového hospodárstva

Spracovaný na roky 2011 - 2015 a schválený 17.6.2014 Okresným úradom Prešov, odborom starostlivosti o životné prostredie

Národná úroveň :

- Partnerská dohoda určuje stratégiu, priority a podmienky SR na využívanie fondov EÚ tak, aby sa dosiahli priority stratégie Európa 2020. Ide teda o základný národný dokument, ktorý zastrešuje všetky operačné programy SR pre nové programové obdobie. Neformálne vyjednávania k príprave Partnerskej dohody a operačným programom SR na roky 2014 – 2020 sa začali 25. januára 2013 stretnutím so zástupcami Európskej komisie.

- Pozičný dokument Európskej komisie k Partnerskej dohode a programom SR na roky 2014 – 2020 identifikuje z pohľadu Európskej komisie hlavné rozvojové potreby z možnosťou financovania opatrení v rámci fondov Spoločného strategického rámca EÚ v podmienkach SR. Zároveň tento dokument predstavuje základ pre negóciácie s Európskou komisiou k Partnerskej dohode a operačným programom SR na roky 2014-2020.



- Stratégia financovania Európskych štrukturálnych a investičných fondov pre programové obdobie 2014 – 2020
- Integrovaný regionálny operačný program „IROP“ – predstavuje programový dokument SR pre programové obdobie 2014 – 2020, ktorého globálnym cieľom je prispieť k zlepšeniu kvality života, zabezpečiť udržateľné poskytovanie služieb s dopadom na vyvážený a udržateľný územný rozvoj, hospodársku, územnú a sociálnu súdržnosť regiónov, miest a obcí.
- Sektorový operačný program, ktorý je strednodobý dokument vypracovaný pre vopred určené sektory.
- Program hospodárskeho rozvoja a sociálneho rozvoja samosprávneho kraja (PHSR POSK), ktorý je strednodobý dokument v súlade s cieľmi a prvoradými potrebami ustanovenými v národnom pláne a s podkladom na vypracovanie príslušného regionálneho operačného programu.
- Konceptia územného rozvoja Slovenska 2001, aktualizácia 2010
- Národný program reform, máj 2012.
- Návrh základných princípov na prípravu Partnerskej dohody SR na programové obdobie 2014 – 2020.
- Stratégia rozvoj dopravy SR do roku 2020.
- Program odpadového hospodárstva na roky 2011 – 2015.
- Stratégia Slovenskej republiky pre integráciu Rómov do roku 2020.

Nadnárodná úroveň :

- Stratégia EÚ 2020 – cieľ, konkurencia, zamestnanosť a hospodársky rast,
- Spoločný strategický rámec EK, marec 2012,
- Nariadenia EK (všeobecné nariadenie, nariadenie k fondom),
- CENTROPE – Správa o regionálnom rozvoji 2012,
- CENTROPE – Nástroj na hodnotenie potrieb infraštruktúry – podpora konkurencieschopného regionálneho rozvoja (INAT),
- CENTROPE - Stratégia ľudského kapitálu
- CENTROPE - Stratégia v oblasti vedomostného regiónu
- CENTROPE - Stratégia v oblasti priestorovej integrácie a Akčný plán
- CENTROPE - Stratégia v oblasti kultúry a cestovného ruchu
- Národný (regionálny), rozvojový plán (RDP – Regional Development Plan), ktorý je hlavným dokumentom pre vyjednanie podpory zo Štrukturálnych fondov Európskej únie
- Rámec podpory spoločenstva (CSF – Community Support Framework), ktorý bude



vytvorený na základe Národného rozvojového plánu v spolupráci s Európskou komisiou je hlavným dokumentom vymedzujúcim poskytnutie podpory zo štrukturálnych fondov Európskej únie

- Sektorové operačné programy (SOP – Sectoral Operation Programme), ako taktické dokumenty vytvorené na úrovni ministerstiev, ktoré rozpracovávajú problémové celky stratégií majúceho celoštátny charakter pre ktoré bude žiadané spolufinancovanie zo zdrojov Európskej únie.

- Regionálne operačné programy (ROP – Regional Operation Programme), ako taktické dokumenty, ktoré budú spracované na úrovni regiónov NUTS II a rozpracovávajú tie problémové celky stratégií pre ktoré bude žiadané spolufinancovanie zo zdrojov Európskej únie

- Strategické usmernenia Spoločenstva (SUS) – ROP.



2. ANALYTICKÁ ČASŤ

Analytická časť zobrazuje :

- základné údaje,
- situačnú analýzu historickej, geografickej, hospodárskej, kultúrnej, sociálnej a technickej oblasti,
- analýzu väzieb strategických dokumentov,
- analýzu realizovaných investičných opatrení,
- SWOT analýzu

Základné údaje:

Kraj	Prešovský kraj
Okres	Prešov
Región	Šariš
Nadmorská výška	233 m n. m.
Súradnice	48°57'28"S 21°14'24"V
Rozloha	1,85 km ² (185 ha)
Obyvateľstvo	700 (31. 12. 2014)
Hustota	351,35 obyv./km ²
Prvá pís. zmienka	1288
PSČ	080 01
ŠÚJ	518522
EČV	PO
Tel. predvoľba	+421-51

2.1.1 Historický potenciál

Prvá písomná zmienka o Haniske pochádza z roku 1288, kedy šľachtic Juraj odmenil svojho vazala Petra nazývaného Hruška (Pirus) za sprevádzanie na vojenskej výprave kráľa Ladislava IV. darovaním majetku Hanisky. Od roku 1288 bola vo vlastníctve Pirusovcov, predtým ju vlastnil šľachtic Štefan. V najstaršom prameni sa uvádza pod názvom Enyetzke, neskoršie Enecke, Enizke a koncom 19. storočia Enyiczke, ale aj ako Eperies enziczke. V priebehu nasledujúcich storočí patrila Haniska alebo jej časti postupne viacerým zemianskym rodinám, ktoré postupne zaberali sedliakom všetky pozemky. Sedliaci boli nútení sa odsťahovať alebo upadli na želiarov. V polovici 16. storočia bolo v dedine desať zemianskych usadlostí. Týmto sa zaradila Haniska k dedinám s prevažne zemianskym



obyvateľstvom. V 16. storočí mali v Haniske majetky zemianske rodiny Borošovcov, Šathoovcov, Šoošovcov a v 17. a 18. storočí zemanovia Horvátovci, Bodnárovci, Eyovci, Jásajovci a ďalší. V roku 1787 bolo v obci 30 domov s 175 obyvateľmi, v roku 1828 47 domov a 349 obyvateľov.

V roku 1831 sa obyvatelia aktívne zúčastnili na roľníckom povstaní. Na pamiatku tejto udalosti bol postavený v obci pamätník, ktorý je národnou kultúrnou pamiatkou. Zo strategických pamiatok sa zachoval voskový odtlačok pečatidla z roku 1786. Na ňom sú vyobrazené z pažite vyrastajúce dva listnaté stromy. Tento symbol obec používa nezmenený, čo dokazuje zachované typárium aj z rokov nasledujúcich. Tento motív bol použitý aj pri koncipovaní návrhu nového obecného erbu.

2.1.2 Prírodné zdroje

Haniska je situovaná na východnom Slovensku, severnej časti Košickej kotliny 4 km južne od Prešova (223m n.m. – stred obce). Nachádza sa tu popolnicové pohrebisko pílinskej kultúry z mladšej doby bronzovej. Sú tu železito-uhličité pramene Borkút.

Územie vymedzené katastrálnymi hranicami obce Haniska je tvorené v zásade dvomi krajinnými typmi :

- ✓ západná časť má charakter horský a podhorský tvorený východnými svahmi Šarišskej vrchoviny, v západnej časti je les s porastom duba a hrabu,
- ✓ severná a východná časť územia má charakter pahorkatinou,
- ✓ južnú časť tvorí úrodná niva rieky Torysa narušená líniovými stavbami d'ialnice a elektrickým vedením,
- ✓ východná časť je odlesnená

Prírodné prostredie východne od obce je relatívne málo narušené zahŕňajúce v prevažnej miere súvislé lesné porasty. Plochy poľnohospodársky využívanéj pôdy sú z krajinárskeho hľadiska fádne bez oživenia trvalou zeleňou.

Samotná obec je v rovinnom teréne, v ktorom sa vyvíjala ako hromadná cestná nábrežná dedina s prirastaním obyvateľstva sa rozrastala na voľné plochy poli, kde boli relatívne vhodné podmienky pre zástavbu.

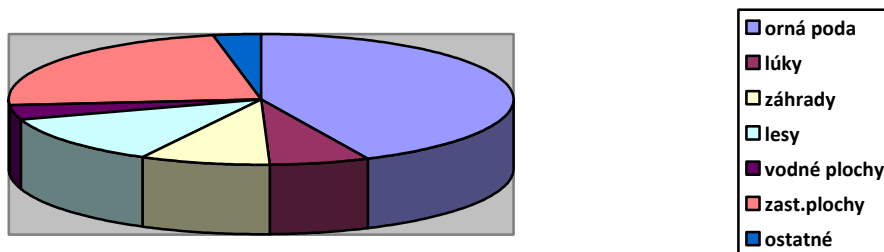
Z hľadiska klimatických podmienok môžeme obec zaradiť medzi teplé oblasti, priemerná teplota v júli je v rozmedzí 18-20,8 °C. Priemerný ročný úhrn zrážok meraných izohyetovou metódou sa pohybuje v rozmedzí 600 - 800 mm. Obec leží mimo globálnych zdrojov priemyselných emisií. Kontaminácia pôdy je v predmetnom území zanedbateľná. Erózie pôdy nie sú zaznamenané.

Tabuľka č.1 Využitie pôdneho fondu v rámci katastra obce

Názov	Orná pôda	Lúky, pasienky	Záhrady sady	Lesná pôda/ha	Vodné plochy/ha	Zastavané plochy/ha	Ostatné plochy/ha	Spolu /ha
Obec Haniska	82	12	16	23	7	44	6	190



Graf č. 1 Využitie pôdneho fondu v rámci katastra obce



2.1.3 Demografia

Z hľadiska administratívneho členenia obec Haniska patrí do Prešovského kraja, leží v tesnej blízkosti urbánneho prostredia mesta Prešov. V juhovýchodnej časti katastra obce je areál priemyselného parku. Bývalá poľnohospodárska plocha je vyčlenená ako súvislá plocha pre rozsiahlejší areál, kde môžu byť umiestnené výrobné a nevýrobné aktivity. Vylúčené je však umiestnenie výroby ťažkého priemyslu.

Obec Haniska v roku 2014 evidovala celkom 700 obyvateľov na trvalom pobyte 670 obyvateľov a na prechodnom pobyte 30 obyvateľov. Priemerný vek v roku 2014 bol 41,49. Na základe zákona 263/2008 o sčítaní ľudu v roku 2011 Haniska evidovala 651 občanov s trvalým pobytom. Index starnutia bol 120, čo vyjadruje pomer medzi poproduktívnou a predproduktívnou zložkou obyvateľstva. Ako nepriaznivý sa hodnotí index vyšší ako 100. V súčasnosti sa prejavuje trend starnutia obyvateľstva.

Tabuľka č. 2 Porovnanie demografie obce s priemerom SR, prešovského kraja, prešovského okresu

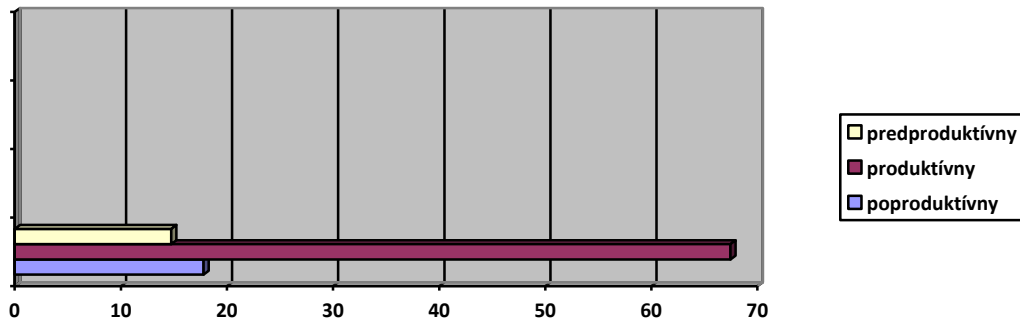
Jednotka	Trvalý pobyt – obyv.	0-14	%	15-64	%	+65	%	Index starnutia
SR	5 397 036	826 516	15,30	3 886 327	72,0	682 873	12,7	82,6
Prešovský kraj	814 527	149 907	18,40	575 314	70,63	89 306	10,97	59,6
Prešovský okres	169 423	29 522	17,40	120 312	71,00	19 589	11,60	66,4
Haniska	651	96	14,74	439	67,46	116	17,80	120

Zdroj: sčítanie ľudu 2



PROGRAM HOSPODÁRSKEHO A SOCIÁLNEHO ROZVOJA OBCE HANISKA

Graf č.2 Podiel obyvateľstva podľa ekonomického zaťaženia v %



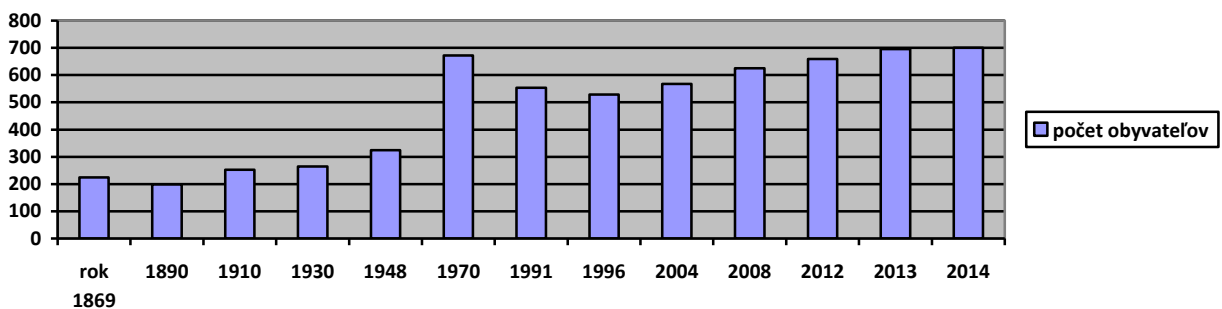
Zdroj: Sčítanie ľudu 2011

Vplyv na ekonomické zaťaženie majú zmeny vo vekovom zložení obyvateľstva. Graf č.2 vyjadruje klesajúcu tendenciu predproduktívneho veku a zvyšujúcu sa zložku poproduktívneho veku v obci Haniska v porovnaní s prešovským krajom, okresom a SR.

Tabuľka č. 3 Historický vývoj počtu obyvateľov obce Haniska

Rok	1869	1890	1910	1930	1948	1970	1991	1996	2004	2008	2012	2013	2014
Počet obyv.	224	199	253	264	324	672	553	529	567	625	659	695	700

Graf č. 3 Historický vývoj počtu obyvateľov obce Haniska



Zdroj: vlastné spracovanie

Z tabuľky č. 3 a z grafu č. 3 môžeme konštatovať, že pokles obyvateľov nastal v roku 1890 oproti roku 1869 a v roku 1996 oproti 1991, od roku 2004 má počet obyvateľov rastúci trend.

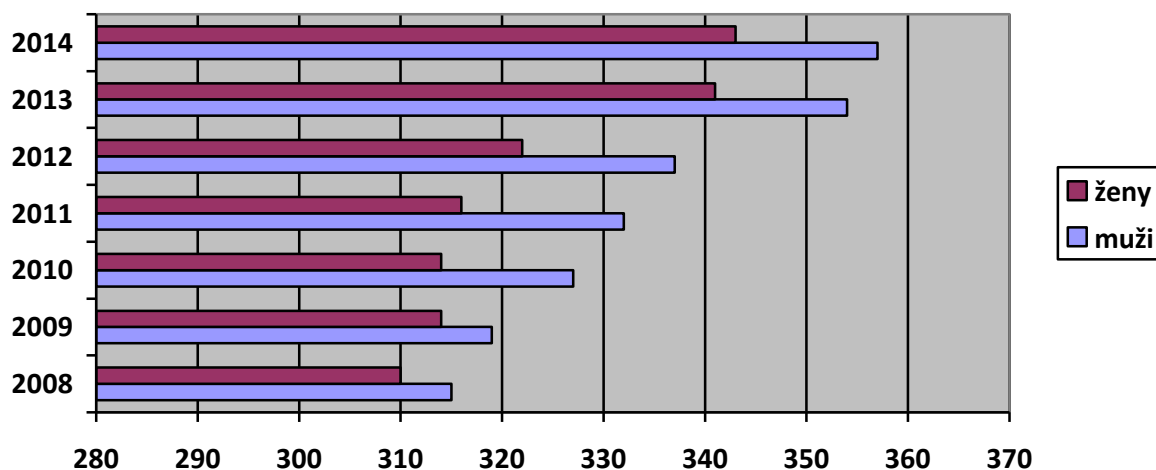


PROGRAM HOSPODÁRSKEHO A SOCIÁLNEHO ROZVOJA OBCE HANISKA

Tabuľka č. 4 Trendy v demografickom pohybe - rozdelenie mužov a žien

	2008	2009	2010	2011	2012	2013	2014
muži	315	319	327	332	337	354	357
ženy	310	314	314	316	322	341	343
spolu	625	633	641	648	659	695	700

Graf č. 4 Trendy v demografickom pohybe - rozdelenie mužov a žien



Z uvedenej tabuľky č. 4 a grafu č. 4 Trendy v demografickom pohybe - rozdelenie mužov a žien sme zistili, že v uvedených rokoch bol vyšší počet mužov oproti počtu žien.

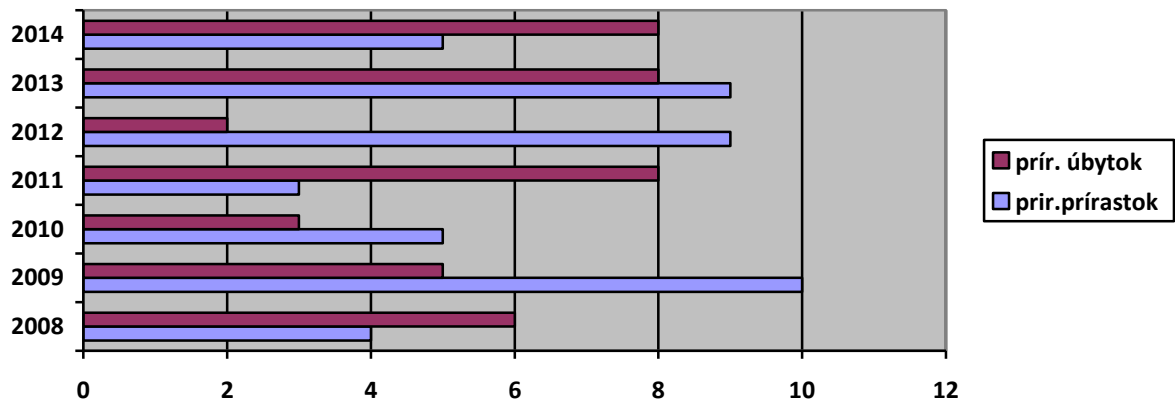
Tabuľka č. 5 - Prirodzený prírastok a úbytok

Celková zmena	2008	2009	2010	2011	2012	2013	2014
prírastok	4	10	5	3	9	9	5
úbytok	6	5	3	8	2	8	8
rozdiel	-2	5	2	-5	6	1	-3

Zdroj: vlastné spracovanie



Graf. č. 5 Prirodzený prírastok a úbytok



Z tabuľky č. 5 a grafu č. 5 Prirodzený prírastok a úbytok konštatujeme najvyšší prirodzený prírastok v roku 2009 a najnižší prirodzený úbytok v roku 2012.

Porovnanie úmrtnosti a pôrodnosti v obci Haniska za obdobie rokov 2008 - 2014 je momentálne pozitívne. Prevláda počet narodených detí pred úmrtnosťou.

Tabuľka č. 6 Prírastok a úbytok sťahovaním

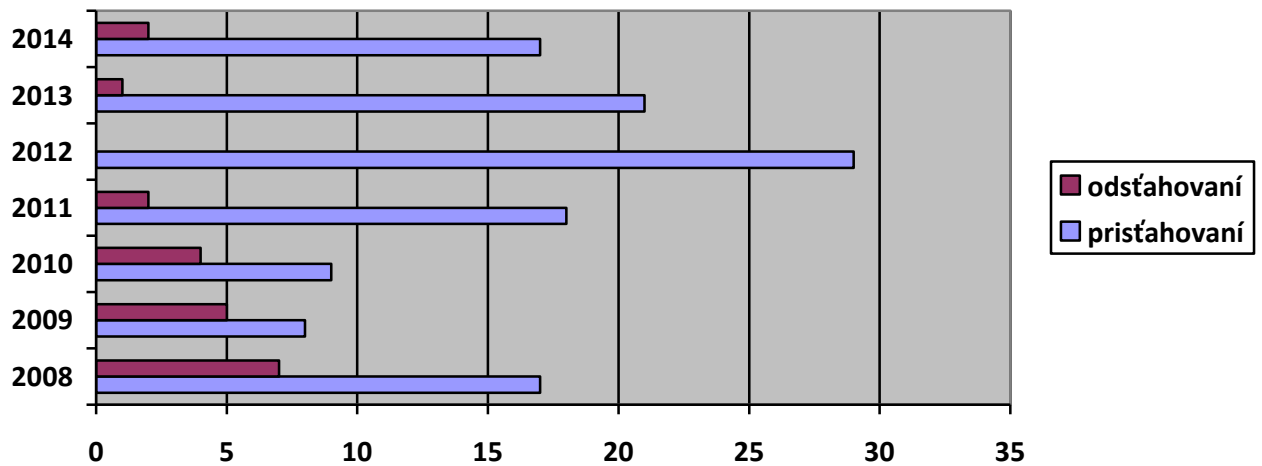
Celková zmena	2008	2009	2010	2011	2012	2013	2014
prist'ahovaní	17	8	9	18	29	21	17
odst'ahovaní	7	5	4	2	0	1	2
rozdiel	10	2	5	16	29	20	15

Zdroj: vlastné spracovanie

Tabuľka č. 6 potvrdzuje tvrdenie vyššieho počtu obyvateľov prist'ahovaním ako odst'ahovaním.



Graf č. 6 Prírastok a úbytok sťahovaním



Z grafu č. 6 prírastok a úbytok sťahovaním usudzujeme najvyšší prírastok v roku 2012, prírastky pristáhaním sú vyššie ako úbytky odstáhaním.

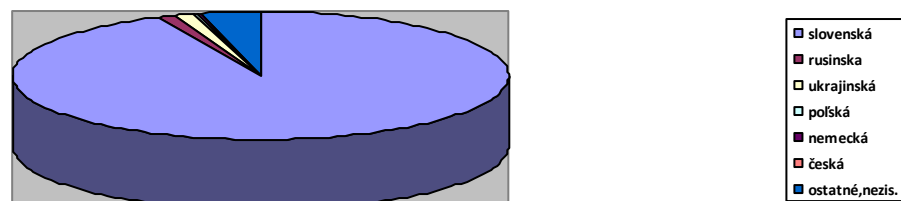
Tabuľka č. 7 Národnostné a etnické zloženie obyvateľstva

	národnosť	slovenská	mad'arská	rómska	rusínska	ukrajinská
spolu	651	608	0	0	6	8
národnosť		poľská	nemecká	česká	ruská	ostatné, nezistené
spolu		2	1	1	0	25

Zdroj: Sčítanie ľudu 2011

Z hľadiska národnostného zloženia môžeme konštatovať, že obec Haniska je 93,3 % slovenská obec.

Graf č. 7 Národnostné a etnické zloženie obyvateľstva



Zdroj: Sčítanie ľudu 2011



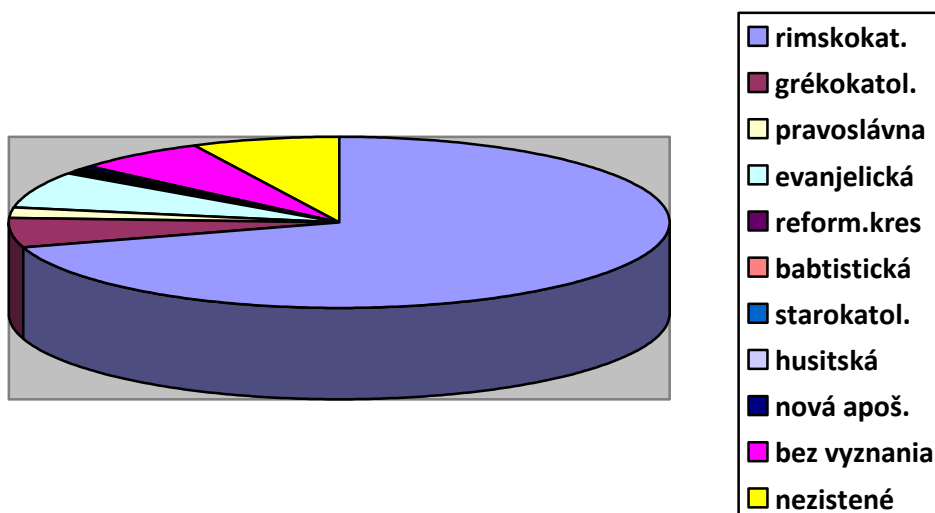
Tabuľka č. 8 – Štruktúra obyvateľov podľa vierovyznania

náboženské vyznanie	spolu	v %
rímskokatolícká	457	70,2
grékokatolícká	37	5,7
pravoslávna	13	2
evanjelická	44	6,7
reformovaná kresťanská	3	0,4
bratská jednota babtistov	1	0,2
starokatolícká	2	0,3
československá husitská	1	0,2
nová apoštolská	4	0,6
bez vyznania	43	6,6
nezistené	46	7,1
Spolu	651	100%

Zdroj: Sčítanie ľudu 2011

Z hľadiska náboženského vyznania je štruktúra obyvateľstva nehomogénna, najvyššie zastupenie má rímskokatolícká cirkev 70,2%.

Graf č. 8 – Štruktúra obyvateľov podľa vierovyznania



Zdroj: Sčítanie ľudu 2011

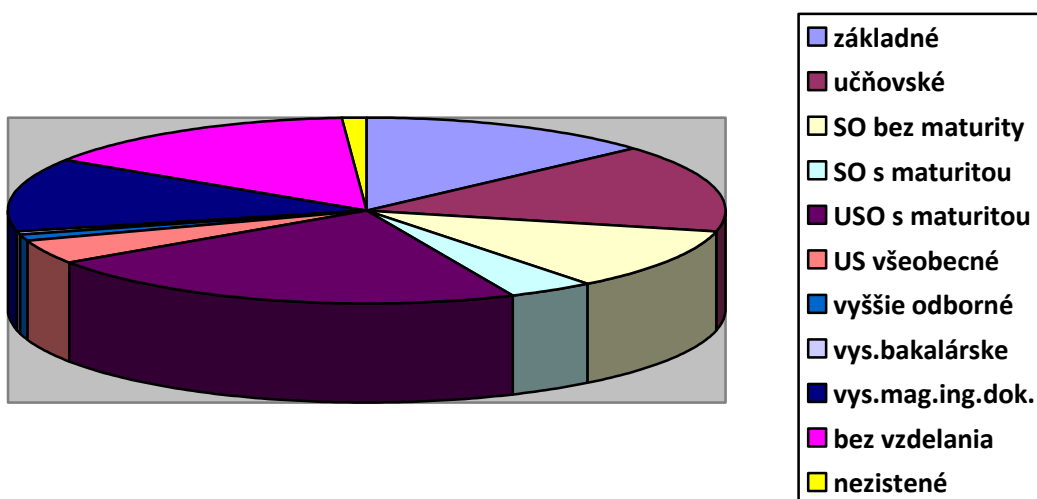


PROGRAM HOSPODÁRSKEHO A SOCIÁLNEHO ROZVOJA OBCE HANISKA

Tabuľka č. 9 Zloženie obyvateľstva podľa stupňa školského vzdelania

Najvyšší skončený stupeň školského vzdelania	spolu	v %
základné	87	13,4
učňovské (bez maturity)	98	15,1
stredné odborné (bez maturity)	71	10,9
stredné odborné (s maturitou)	25	3,8
úplne stredné odborné (s maturitou)	145	22,3
úplne stredné všeobecné	27	4,2
vyššie odborné	7	1
vysokoškolské bakalárske	4	0,6
vysokoškolské magisterské, inžinierske, doktorské	84	12,9
bez vzdelania	96	14,8
nezistené	7	1
spolu	651	100

Tabuľka č. 9 a graf č. 9 znázorňuje najvyšší podiel obyvateľstva s úplným stredným vzdelaním s maturitou (22,3 %) a učňovským vzdelaním (bez maturity) 15,1%.



Zdroj: Sčítanie ľudu 2011



PROGRAM HOSPODÁRSKEHO A SOCIÁLNEHO ROZVOJA OBCE HANISKA

Znalosť práce s počítačom a prácou s textom, tabuľkami, elektronickou poštou a s internetom nám predstavuje tabuľka č. 10, ktorá konštatuje počítačové znalosti obyvateľov obce Haniska v porovnaní s celkovým obyvateľstvom Slovenskej republiky a Prešovského kraja.

Tabuľka č. 10 Znalosť práce s počítačom v % vyjadrení

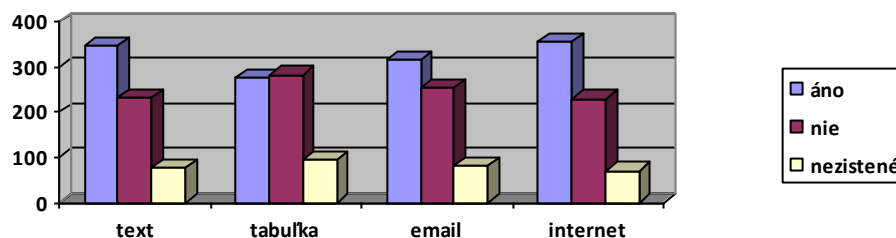
	Celkový počet	Práca s textom v %	Práca s tabuľkami v %	Práca s elektronickou poštou v %	Práca s internetom v %
Slovenská republika	5 397 036	49,90	38,80	46,9	53,80
Prešovský kraj	814 527	46,8	35,6	43,4	51,10
Obec Haniska	651	53,1	42	48,5	54,20

Tabuľka č. 11 Znalosť práce s počítačom občanov obce

znalosť s textom				znalosť s tabuľkami			
áno	nie	nezistené	spolu	áno	nie	nezistené	spolu
345	230	76	651	274	282	95	651

znalosť s emailovou poštou				znalosť s internetom			
áno	nie	nezistené	spolu	áno	nie	nezistené	spolu
316	254	81	651	353	228	70	651

Graf č. 11 Znalosť práce s počítačom občanov obce (znalosť s textom, s tabuľkami, emailovou poštou, s internetom)



Zdroj: Sčítanie ľudu 2011

Z tabuľky a grafu č. 11 konštatujeme, že počítačové znalosti občanov obce sú % vyššie ako počítačové znalosti občanov Slovenskej republiky a Prešovského kraja.



2.1.4 Ekonomický potenciál

Ekonomický potenciál predstavuje spolupôsobenie sa nachádzajúceho kapitálu, ľudských zdrojov a prírodných daností za účelom výroby produkcie a poskytovania služieb. Je rozhodujúcim faktorom rozvojových možností a determinantom životnej úrovne jeho obyvateľstva.

Pre hospodársko - sociálny potenciál územia je charakteristická jeho priemyselno-poľnohospodárska základňa. Základným ukazovateľom výkonnosti ekonomiky je hrubý domáci produkt. Mimoriadne zložitý sociálny a ekonomický problém predstavuje nezamestnanosť. Najväčší zamestnávateľia sú sústredení v meste Prešov, Košice. Obyvatelia obce Haniska sú vo väčšej miere zamestnaní vo verejnej správe, zdravotníctve a školstve. V porovnaní obyvateľstvo trvalo bývajúc v SR, prešovskom kraji, v obci Haniska konštatujeme vyšší percentuálny podiel dôchodcov oproti PK, SR, najnižší percentuálny podiel nezamestnaných oproti PK, SR a vyšší percentuálny podiel študentov stredných škôl oproti PK, SR. Konštatujeme aj najnižšie percento ekonomicky aktívnych obyvateľov.

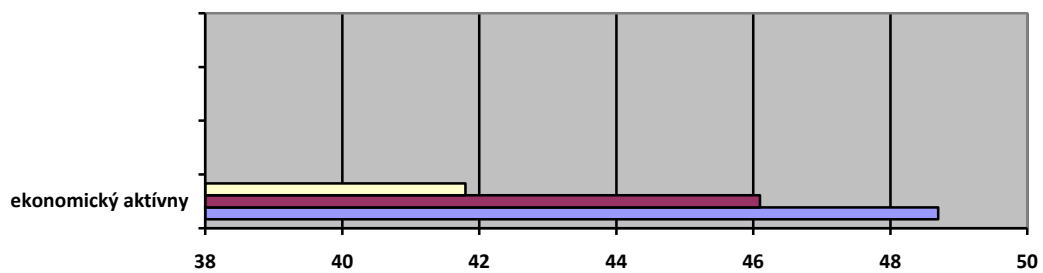
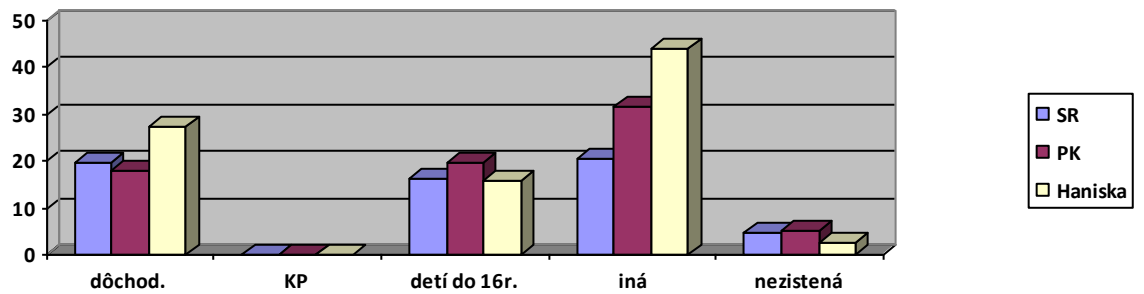
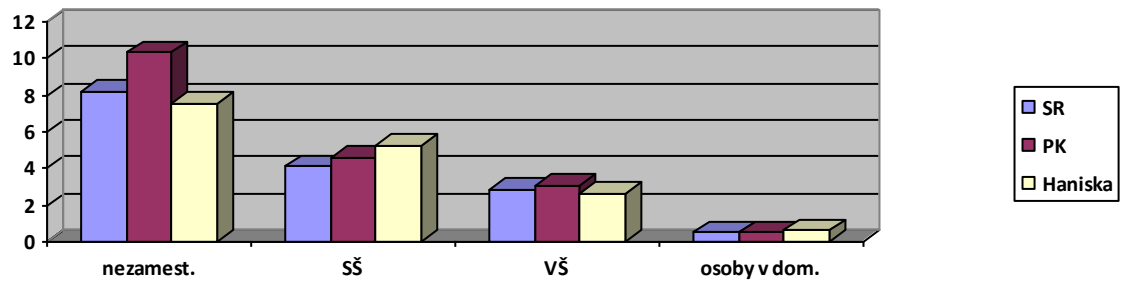
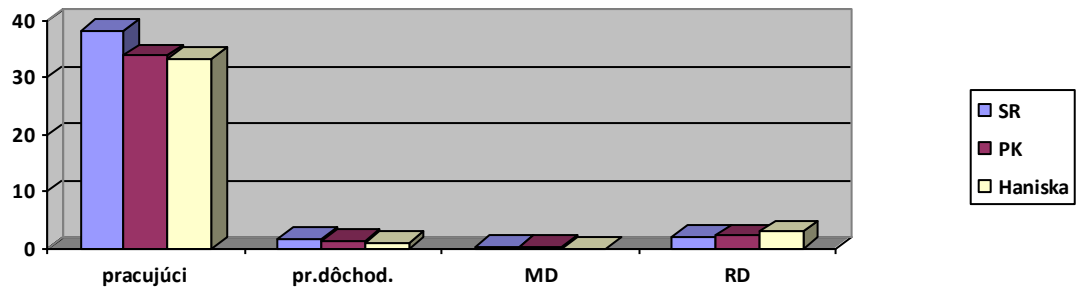
Tabuľka č.12 – Obyvateľstvo trvalo bývajúc v SR, prešovskom kraji, v obci Haniska podľa ekonomickej aktivity

Ekonomická aktivita	SR	v %	Prešovský kraj	v %	Obec Haniska	v %
Trvalo bývajúc obyvateľstvo	5 397 036	100	814 527	100	651	100
Pracujúci (okrem dôchodcov)	2 060 216	38,2	275 488	33,8	216	33,20
Pracujúci dôchodcovia	100 273	1,9	11 704	1,4	6	1
Osoby na materskej dovolenke	26 478	0,5	4 102	0,5	1	0,1
Osoby na rodičovskej dovolenke	118 348	2,2	18 524	2,3	20	3
Nezamestnaní	443 085	8,2	83 813	10,3	49	7,5
Študenti stredných škôl	220 111	4,1	37 757	4,6	34	5,2
Študenti vysokých škôl	152 642	2,8	25 573	3,1	17	2,6
Osoby v domácnosti	25 828	0,5	4 253	0,5	4	0,6
Dôchodcovia	1 063 760	19,7	144 955	17,8	177	27,20
Prijemcovia kapitálových príjmov	5 401	0,1	621	0,1	0	0
Detí do 16 rokov (nar. Po 20.5.1995)	887 444	16,4	161 051	19,8	104	16
Iná	33 583	0,6	4 623	0,6	6	1
Nezistená	259 867	4,8	42 063	5,20	17	2,60
Z toho ekonomicky aktívni	2 630 052	48,7	375 107	46,1	272	41,8

Zdroj: Sčítanie ľudu 2011



PROGRAM HOSPODÁRSKEHO A SOCIÁLNEHO ROZVOJA OBCE HANISKA



Zdroj: Sčítanie ľudu 2011

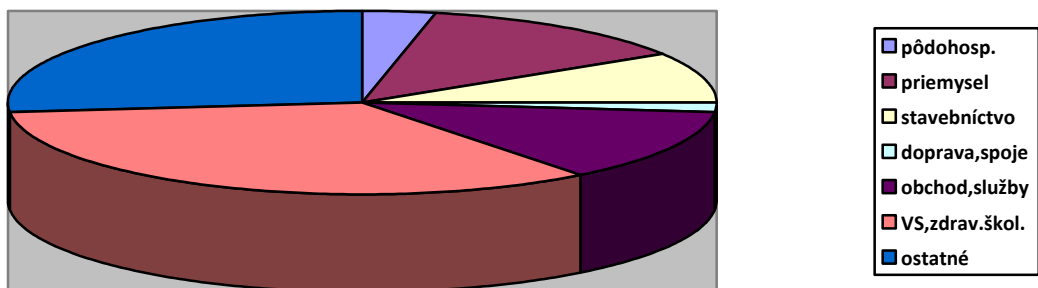


PROGRAM HOSPODÁRSKEHO A SOCIÁLNEHO ROZVOJA OBCE HANISKA

Tabuľka č.13 Odvetvia hospodárstva, v ktorých pracujú obyvatelia obce Haniska

Odvetvie hospodárstva	spolu	v %
Pôdohospodárstvo	4	3,2
Priemysel	16	12,9
Stavebníctvo	11	8,90
Doprava a spoje	2	1,6
Obchod, restauračné a hotelové služby	16	12,9
Verejná správa, školstvo a zdravotníctvo	42	33,8
Ostatné, nešpecifikované	33	26,7
	124	100%

Graf č. 13 – Odvetvia hospodárstva v ktorých pracujú obyvatelia obce Haniska



Zdroj: Sčítanie ľudu 2011

Na základe porovnávania odvetvia hospodárstva 33,80 % pracujúceho obyvateľstva obce Haniska pracuje vo verejnej správe, školstve a zdravotníctve, 26,7 % v ostatnom nešpecifikovanom odvetví.

Najvýznamnejší priemysel v rámci obce :

- Dúha a.s. – malé systémy na čistenie odpadových vôd
- Frost a.s. – výroba pečiva
- ASYS s.r.o. – výroba obchodných zariadení, regály, pulty
- DOMA a.s. – výroba, spracovanie a distribúcia sušených, tekutých majonézových výrobkov
- Egprodukt, a.s – maloobchod a veľkoobchod, výroba hotových jedál a polotovarov
- Doprastav a.s. – výstavba cestných, pozemných a vodohospodárskych stavieb
- Fidentia Group s.r.o. – výroba a montáž tesniacej techniky



PROGRAM HOSPODÁRSKEHO A SOCIÁLNEHO ROZVOJA OBCE HANISKA

- VASPRES s.r.o., - výroba dia výrobkov
- SWEETY ICE, s.r.o. – výroba nanukov a mrazených výrobkov
- WERA, s.r.o. – výroba, distribúcia predaj dezinfekčných prostriedkov

Najvýznamnejší poskytovatelia služieb v obci:

- Potraviny na Hliníku
- Pohostinstvo G. Prima
- Pohostinstvo Letná záhrada
- Remenárstvo Pegas
- Kamenárstvo
- Autodoprava, kamionová doprava
- Tesárstvo

Katastrálne územie obce Haniska sa nachádza v prírodných podmienkach pomerne priaznivých pre poľnohospodársku výrobu. Klimatické podmienky sú výrazne ovplyvňované kotlinovým a kontinentálnym charakterom klímy.

Orná pôda je v súčasnosti využívaná v obci súkromno-hospodáriacim roľníkom p. Komárom. Od roku 2011 p. Fabián ako súkromno- hospodariací roľník sa zaoberá chovom koní. Územie z hľadiska lesného hospodárstva je charakterizované ako slabo zalesnené. Na základe analýzy doterajšieho vývoja možno očakávať, že hospodársky život v obci sa bude orientovať na uspokojenie všetkých potrieb obyvateľov obce.

Z hľadiska ekonomickej štruktúry má obec dobré predpoklady pre rozvoj aktivít cestovného ruchu. Ide o organizovanie akcií CONTRY BÁL, Deň obce Haniska, Jazdecké dosahy.

2.1.5. Majetok obce a financovanie

Majetok disponujúci obcou Haniska sa využíva na výkon samosprávy. V nasledujúcej tabuľke hodnotíme vývoj obce z pohľadu účtovníctva s predpokladom do roku 2016.

Tabuľka č. 14 Majetok

Názov	Skutočnosť k 31.12.2013	Skutočnosť k 31.12.2014	Predpoklad na rok 2015	Predpoklad na rok 2016
Majetok spolu	127 8877,40	183 5943,20	192 3982,43	192 6982,43
Neobežný majetok spolu	122 7829,98	172 0188,32	187 5602,43	187 8602,43
z toho :				
Dlhodobý nehmotný majetok	12 641,91	12 641,91	12 641,91	12 641,91
Dlhodobý hmotný majetok	1 093 233,61	1 585 591,95	1 741 006,06	1 744 006,06
Dlhodobý finančný majetok	121 954,46	121 954,46	121 954,46	121 954,46
Obežný majetok spolu	51 047,42	115 754,88	48 380,00	48 380,00
z toho :				

Zásoby	93,35	30,33	30	30
Zúčtovanie medzi subjektami VS	0	0	0	0
Dlhodobé pohľadávky	0	0	0	0
Krátkodobé pohľadávky	13 610,61	16 732,93	10 350,00	10 350,00
Finančné účty	37 343,46	98 991,62	38 000,00	38 000,00
Poskytnuté návratné fin. výpomoci dlh.	0	0	0	0
Poskytnuté návratné fin. výpomoci krát.	0	0	0	0
Časové rozlíšenie	0	0	0	0

Tabuľka č. 15 Zdroje krytia

Názov	Skutočnosť k 31.12.2013	Skutočnosť k 31.12.2014	Predpoklad na rok 2015	Predpoklad na rok 2016
Vlastné imanie a záväzky spolu	1 278 877,40	1 832 943,20	1 459 191,61	1 353 505,54
Vlastné imanie	437 589,77	464 790,82	573 476,99	523 538,92
z toho :				
Oceňovacie rozdiely	0	0	0	0
Fondy	0	0	0	0
Výsledok hospodárenia	437 589,77	464 790,82	573 476,99	523 538,92
Záväzky	25 070,42	59 269,76	14 7261,00	13 2513,00
z toho :				
Rezervy	5 711,82	0	0	0
Zúčtovanie medzi subjektami VS	0	82 545,10	0	0
Dlhodobé záväzky	939,74	747,67	780	780
Krátkodobé záväzky	18 418,86	36 9105,99	20 000,00	20 000,00
Bankové úvery a výpomoci	0	140 000,00	126 481,00	111 733,000
Časové rozlíšenie	816 217,21	778 453,62	738 453,62	697 453,62

Analýza významných položiek z účtovnej závierky:

Významné prírastky majetku:

- ✓ Rekonštrukcia budovy materskej školy v celkovej hodnote 22 402,92 EUR
- ✓ Rekonštrukcia miestnej komunikácie v hodnote 71 941,30 EUR
- ✓ Rekonštrukcia verejného osvetlenia v hodnote 140 000 EUR
- ✓ Rozšírenie kamerového systému v hodnote 6 505,08 EUR

Obec na rekonštrukciu verejného osvetlenia prijala dlhodobý úver vo výške 140 000 EUR.



Významné úbytky majetku:

Obec v roku 2014 vyradila z dôvodu nefunkčnosti a opotrebovanosti akumuláčnej pece, počítač, telefón + fax, rôzne učebné pomôcky.

Tabuľka č. 16 Pohľadávky

Pohľadávky	Zostatok k 31.12 2013	Zostatok k 31.12 2014
Pohľadávky do lehoty splatnosti	3 723,45	4 904,68
Pohľadávky po lehote splatnosti	9 887,16	11 828,88

Tabuľka č. 17 Záväzky

Záväzky	Zostatok k 31.12 2013	Zostatok k 31.12 2014
Záväzky do lehoty splatnosti	19 358,60	36 9853,66
Záväzky po lehote splatnosti	0	0

Analýza významných položiek z účtovnej závierky:

Najvyššou pohľadávkou z minulých rokov je neuhradená daň z nehnuteľnosti od firmy MARKOB, ktorá je v konkurze vo výške 10 683,95 €, nezaplatená daň za komunálny vývoz vo výške 1 144,00 € a mzdy pre zamestnancov za 12/2015 + odvody do poisťovní a na daňový úrad.

Nárast/pokles záväzkov

Záväzky - nezaplatené faktúry v roku 2014 za investičné akcie na projekt „Rozšírenie kanalizácie“ v hodnote 316 218,14. Tieto faktúry sú hradené z prostriedkov EÚ so spolufinancovaním obce a neuhradená časť faktúry za rekonštrukciu miestnej komunikácie v hodnote 40 649,58 €, kde bol dohodnutý splátkový kalendár do 06/2015.

Finančnú silu obce tvorí príjmová časť, ktorú vytvárajú bežné a kapitalové príjmy. Výdavkovú časť tvoria bežné výdavky a kapitalové výdavky. Obec Haniska je financovaná hlavne zo štátneho rozpočtu Slovenskej republiky, správnych a miestnych poplatkov, daní z nehnuteľnosti, preneseného výkonu štátnej správy.



Príjmy rozpočtu obce sú :

- ✓ výnosy miestnych daní a poplatkov podľa osobitného predpisov,
- ✓ nedaňové príjmy z vlastníctva a z prevodu vlastníctva majetku obce a z činnosti obce a jej rozpočtových organizácií podľa tohoto alebo osobitného zákona,
- ✓ výnosy z finančných prostriedkov obce,
- ✓ sankcie za porušenie finančnej disciplíny uložené obcou,
- ✓ dary a výnosy dobrovoľných zbierok v prospech obce,
- ✓ podiely na daniach v správe štátu podľa osobitného predpisu,
- ✓ dotácia zo štátneho rozpočtu na úhradu nákladov preneseného výkonu štátnej správy v súlade so zákonom o štátnom rozpočte na príslušný rozpočtový rok a dotácie zo štátnych fondov,
- ✓ ďalšie dotácie zo štátneho rozpočtu v súlade so zákonom o štátnom rozpočte na príslušný rozpočtový rok,
- ✓ účelové dotácie z rozpočtu vyššieho územného celku alebo rozpočtu inej obce na realizáciu zmlúv podľa osobitných predpisov,
- ✓ prostriedky z Európskej únie a iné prostriedky zo zahraničia poskytnuté na konkrétny účel,
- ✓ iné príjmy ustanovené osobitnými predpismi (VZN)

Obec môže na plnenie svojich úloh použiť aj :

- ✓ prostriedky mimorozpočtových peňažných fondov (ďalej len peňažné fondy),
- ✓ zisk z podnikateľskej činnosti,
- ✓ návratné zdroje financovania,
- ✓ združené prostriedky

Výdavky rozpočtu obce:

- ✓ záväzky obce vyplývajúce z plnenia povinnosti ustanovených osobitnými predpismi, výdavky na výkon samosprávnych pôsobností obce podľa osobitných predpisov a na činnosť rozpočtových organizácií a príspevkových organizácií zriadených obcou,
- ✓ výdavky na úhradu nákladov preneseného výkonu štátnej správy podľa osobitných predpisov,
- ✓ výdavky spojené so správou, údržbou a zhodnocovaním majetku obce a majetku iných osôb, ktorý obec užíva na plnenie úloh podľa osobitných predpisov, záväzky vzniknuté zo spolupráce obce,
- ✓ výdavky vyplývajúce z medzinárodnej spolupráce obce,
- ✓ úroky z prijatých úverov, pôžičiek a návratných finančných výpomocí,
- ✓ výdavky súvisiace s emisiou cenných papierov vydaných obcou a na výdavky na úhradu výnosov z nich,
- ✓ iné výdavky ustanovené osobitnými predpismi.



Tuzemské granty a transfery :

- ✓ dotácia z krajského školského úradu na 5 ročné deti MŠ
- ✓ dotácia zo ŠR na ochranu prírody a krajiny
- ✓ dotácia zo ŠR na úsek ochrany pred povodňami
- ✓ dotácia zo ŠR na úsek ochrany ovzdušia
- ✓ dotácia zo MF na rekonštrukciu MŠ
- ✓ dotácia zo Ministerstva kultúry na obnovu historickej národnej kultúrnej pamiatky
- ✓ dotácia z Ministerstva vnútra na rozšírenie kamerového systému v obci na zníženie kriminality
- ✓ dotácia z Európskeho sociálneho fondu a ŠR SR na podporu zamestnanosti – vytvorenie chránenej dielne
- ✓ dotácia z Ministerstva vnútra - REGOP

Základným nástrojom finančného hospodárenia obce je rozpočet obce zostavený podľa ustanovenia § 10 odsek 7) zákona č. 583/2004 Z. z. o rozpočtových pravidlách územnej samosprávy a o zmene a doplnení zákonov v znení neskorších predpisov.

Rozpočet obce na rok 2014 bol zostavený ako vyrovnaný/prebytkový. Schválený obecným zastupiteľstvom dňa 28.11.2013 uznesením č. 22/2013. V priebehu roka nebol upravovaný.

Tabuľka č. 18 Príjmy a výdavky

	Rozpočet	Rozpočet po zmenách	Skutočné plnenie príjmov/čerpanie výdavkov k 31.12.2014	% plnenia príjmov/ % čerpania výdavkov
Príjmy celkom	231 050	231 050	517 803	144,61
z toho :				
Bežné príjmy	231 050	231 050	244 057	105,63
Kapitálové príjmy	0	0	128 833	
Finančné príjmy	0	0	144 913	
Výdavky celkom	231 350	231 350	455 635	196,94
z toho :				
Bežné výdavky	201 280	201 280	211 864	105,26
Kapitálové výdavky	30 070	30 070	239 393	
Finančné výdavky	0	0	4 378	
Rozpočet obce	231 050	231 050	62 168	26,90

Tabuľka č. 18 znázorňuje skutočné plnenie príjmov a výdavkov v číselnom a % vyrovnaní.



PROGRAM HOSPODÁRSKEHO A SOCIÁLNEHO ROZVOJA OBCE HANISKA

Tabuľka č. 19 Prebytok/schodok rozpočtového hospodárenia za rok 2014

Hospodárenie obce	Skutočnosť k 31.12.2014 v EUR
Bežné príjmy spolu	244 057
z toho : bežné príjmy obce	244 057
bežné príjmy RO	0
Bežné výdavky spolu	211 864
z toho : bežné výdavky obce	211 864
bežné výdavky RO	
Bežný rozpočet	32 193
Kapitálové príjmy spolu	128 833
z toho : kapitálové príjmy obce	128 833
Kapitálové výdavky spolu	239 393
z toho : kapitálové výdavky obce	239 393
Kapitálový rozpočet	- 110 560
Prebytok/schodok bežného a kapitálového rozpočtu	-78 367
<i>Vylúčenie z prebytku</i>	0
Upravený prebytok/schodok bežného a kapitálového rozpočtu	- 78 367
Príjmy z finančných operácií	144 913
Výdavky z finančných operácií	4 378
Rozdiel finančných operácií	140 535
ZDROJE SPOLU	517 803
VÝDAVKY SPOLU	455 635
Hospodárenie obce (vrátane finančných operácií)	65 168



PROGRAM HOSPODÁRSKEHO A SOCIÁLNEHO ROZVOJA OBCE HANISKA

Tabuľka č. 20 Rozpočet na roky 2015 - 2017

	Skutočnosť k 31.12.2014	Rozpočet na rok 2015	Rozpočet na rok 2016	Rozpočet na rok 2017
Príjmy celkom	517 803	235 890	198 350	200 950
z toho :				
Bežné príjmy	244 057	195 140	198 350	200 950
Kapitálové príjmy	128 833			
Finančné príjmy	144 913	40 750		

	Skutočnosť k 31.12.2014	Rozpočet na rok 2015	Rozpočet na rok 2016	Rozpočet na rok 2017
Výdavky celkom	455 635	235 890	198 350	200 950
z toho :				
Bežné výdavky	211 864	181 050	182 870	185 470
Kapitálové výdavky	239 393	40 650		
Finančné výdavky	4 378	14 190	15 480	15 480

Zdroj : Vlastné spracovanie

Tabuľka č. 20 uvádza skutočnosť celkových príjmov a výdavkov za rok 2014 a návrh rozpočtu na roky 2015, 2016, 2017.

V tabuľke č. 21 uvádzame porovnanie hospodárskeho výsledku skutočnosť za rok 2013, skutočnosť za rok 2014 a predpoklad na rok 2015 a rok 2016.



PROGRAM HOSPODÁRSKEHO A SOCIÁLNEHO ROZVOJA OBCE HANISKA

Tabuľka č. 21 Hospodársky výsledok za 2014 - vývoj nákladov a výnosov

Názov	Skutočnosť k 31.12. 2013	Skutočnosť k 31.12.2014	Predpoklad rok 2015	Predpoklad rok 2016
Náklady	26 8454,97	30 9667,28	27 9168,00	28 4400,00
50 – Spotrebované nákupy	24 839,07	25 700,50	30 318,00	32 000,00
51 – Služby	66 719,51	90 038,63	56 350,00	58 000,00
52 – Osobné náklady	89 730,16	107 626,02	89 500,00	90 000,00
53 – Dane a poplatky	0,00	0,00	0,00	0,00
54 – Ostatné náklady na prevádzkovú činnosť	182,59	100,00	0,00	0,00
55 – Odpisy, rezervy a OP z prevádzkovej a finančnej činnosti a zúčtovanie časového rozlíšenia	84 047,02	83 140,95	97 200,00	98 500,00
56 – Finančné náklady	416,62	1361,18	3300,00	3400,00
57 – Mimoriadne náklady	0,00	0,00	0,00	0,00
58 – Náklady na transfery a náklady z odvodov príjmov	2 520,00	1 700,00	2 500,00	2 500,00
59 – Dane z príjmov				
Výnosy	275 697,69	336 868,33	301 845,00	303 700,00
60 – Tržby za vlastné výkony a tovar	3 992,59	4 441,29	6 445,00	6 500,00
61 – Zmena stavu vnútroorganizačných služieb	0,00	0,00	0,00	0,00
62 – Aktivácia	0,00	0,00	0,00	0,00
63 – Daňové a colné výnosy a výnosy z poplatkov	188 319,62	203 775,49	195 200,00	197 000,00
64 – Ostatné výnosy	0,00	1095,00	5100,00	5100,00
65 – Zúčtovanie rezerv a OP z prevádzkovej a finančnej činnosti a zúčtovanie časového rozlíšenia	8 585,44	5 711,82	0,00	0,00
66 – Finančné výnosy	33,79	90,36	100,00	100,00
67 – Mimoriadne výnosy	0,00	0,00	0,00	0,00
69 – Výnosy z transferov a rozpočtových príjmov	74 766,25	121 754,37	95 000,00	95 000,00
Hospodársky výsledok /+ kladný HV, - záporný HV/	7 242,72	27 201,05	22 677,00	19 300,00



PROGRAM HOSPODÁRSKEHO A SOCIÁLNEHO ROZVOJA OBCE HANISKA

Prijaté granty a transfery

V roku 2014 obec prijala nasledovné granty a transfery:

Tabuľka č. 22 Prijaté transféry a granty v roku 2014

Poskytovateľ	Účelové určenie grantov a transferov	Suma prijatých prostriedkov v EUR
MŠ SR	MŠ - predškolační	1 155,00
MV SR	Regob	218,00
MV SR	Voľby	3 355,00
MV SR	Rozšírenie kamerového systému	5 000,00
MF SR	Oprava budovy MŠ	12 000,00
MV SR	Ochrana pred povodňami	2 2624,00
MK SR	Oprava kultúrnej pamiatky	8 000,00

Popis najvýznamnejších prijatých grantov a transferov:

- 22 624,00 € - transfér na riešenie krízovej situácie súvisiacej s povodňami – spenenie protipovodňovej hrádze.
- 12 000,00 € - transfér na zateplenie budovy Materskej školy, Krompašská 16
- 8 000,00 € - transfér na údržbu kultúrnej pamiatky Sedliackeho povstania
- 5 000,00 € - transfér na rozšírenia kamerového systému v obci

Poskytnuté dotácie

V roku 2014 obec poskytla zo svojho rozpočtu dotácie v zmysle VZN č.4/2007 o poskytovaní dotácií z rozpočtu obce:

Tabuľka č. 23 Poskytnuté dotácie z rozpočtu obce v roku 2014

Prijímateľ dotácie	Účelové určenie dotácie	Suma poskytnutých prostriedkov v EUR
FK Furča	Činnosť klubu, zápasy	1 200,00
Jednota dôchodcov	Organizácia výletov a kultúrnych podujatí	300,00
Sibírsky husky team	Činnosť klubu	200,00



2.1.6. Občianska vybavenosť

Občianska vybavenosť (OV) predstavuje široký komplex zariadení a účelovo upravených plôch, ktorých cieľom je uspokojovanie najrozmanitejších potrieb obyvateľov všetkých vekových kategórií.

S prechodom a transformovaním sa ekonomiky na trhové hospodárstvo sa zmenili mnohé tézy o zabezpečovaní a poskytovaní služieb prostredníctvom zariadení občianskej vybavenosti, tendencie ich vývoja, najmä v súvislosti so skutočnosťou, že časť zariadení občianskej vybavenosti sa začala klasifikovať ako vybavenosť komerčného charakteru, ktorú ovplyvňuje trhové prostredie.

Občiansku vybavenosť tvoria podľa druhu činnosti zariadenia občianskej vybavenosti:

- ✓ školstvo
- ✓ športové zariadenia
- ✓ zdravotníctvo
- ✓ sociálne služby
- ✓ kultúrne zariadenia
- ✓ cestovný ruch
- ✓ služby
- ✓ finančné služby
- ✓ obchod
- ✓ verejné stravovanie

2.1.7. Sociálna infraštruktúra

Rozmiestňovanie sociálnej infraštruktúry je spojená s veľkosťou obce a štruktúrou obyvateľov obce. Zmenou spoločensko-ekonomického systému došlo k rozdeleniu financovania medzi štátnu správu, regionálnu a miestnu samosprávu a súkromný sektor.

Bytový fond

Ponuka bývania a stav domového a bytového fondu sú kľúčovými faktormi, ktoré vplývajú na rozvoj obce a sú predpokladom naplňovania jej obytnej funkcie. Obytná funkcia obce Haniska je základnou funkciou tejto obce. V obci je celkom 200 domov, z toho trvalo obývaných je 192. Neobývaných domov v obci je 8, pričom hlavným dôvodom je ich nespôsobilosť na bývanie, ich používanie na rekreačné účely alebo sú ešte predmetom dedičského konania. Priemerný vek domov je 45 rokov.

Potreba nových bytov a IBV vyplýva z predpokladaného prírastku obyvateľov a vývoja cenovej domácnosti. Návrh IBV zároveň zohľadňuje disponibilné plochy katastrálneho územia s vytvorením podmienok pre mesto Prešov, keďže obec Haniska sa nachádza v suburbánnom pásme tohto mesta v 1. stupni dostupnosti. Forma zástavby predpokladá využitie typu vidieckeho osídlenia. V prípade suburbánnych záujmov mesta Prešova je možné uvažovať so zástavbou mestského typu. Lokalita Pod baňou je situovaná čiastočne mimo intravilán obce a podľa urbanistickej štúdie umožní realizáciu 60 rodinných domov.



Navrhované riešenie využitia lokality plynule nadväzuje na jestvujúce pozemky, pritom nevyžaduje žiadne asanácie jestvujúceho bytového fondu.

Školstvo

V obci Haniska výchovu a vzdelávanie detí poskytuje materská škola na Krompašskej ulici. Ide o budovu postavenú v roku 1927 s kapacitou 22 detí v celodennej organizácii výchovy a vzdelávania. V materskej škole pracujú 2 pedagogické pracovníčky a 1 nepedagogická pracovníčka - kuchárka na 100 % pracovný úväzok, 1 nepedagogická pracovníčka – školníčka na 70% úväzok, a vedúca stravovania na 25% úväzok. Materskú školu navštevujú aj 2 detí z mesta Prešov z dôvodu zamerania a profilácie školy v školskom vzdelávacom programe „Ja som Slováč, ty Slovenka – podaj rúčku“. Materská škola je zapojená do projektu „Škola podporujúca zdravie“. Cieľom projektu je zdravý životný štýl, rozvoj pohybových aktivít a environmentálna a prosociálna výchova. V spolupráci s Fakultou zdravotníctva v Prešove sa zapojila do projektu zameraného na prevenciu zdravého chrupu „Zdravý úsmev“. Pre zlepšenie a zmodernizovanie edukácie materská škola sa zapojila do národného projektu „Elektronizácia vzdelávacieho systému regionálneho školstva“. Školská jedáleň pri materskej škole je zapojená do projektov Školský mliečny program, a Školské ovocie. Materská škola sa nachádza v peknom prostredí s veľkým dvorom, ktorý je veľkou devízou škôlky.

V roku 2015 na základe výzvy Ministerstva školstva na Rozšírenie kapacít materských škôl formou prístavby, výstavby a rekonštrukcie priestorov obec Haniska žiadala o dotáciu v I. aj v II. kole.

Tabuľka č. 24 Počet nevybavených žiadostí v MŠ z dôvodu nedostatku kapacity

Školský rok	2010/2011	2011/2012	2012/2013	2013/2014	2014/2015
Počet nevybavených žiadostí	2	2	2	1	2

Detí obce pokračujú v ďalšom štúdiu na základných školách v krajskom meste Prešov.

V tabuľke č. 25 konštatujeme počty zapísaných žiakov do 1. ročníka

Školský rok	2011/2012	2012/2013	2013/2014	2014/2015
Počet zapísaných žiakov do 1. ročníka	5	8	4	3



Zdravotníctvo

Obec Haniska nemá vlastné zdravotné stredisko. Zdravotnú starostlivosť poskytujú zdravotné obvody v krajskom meste Prešov časť Šváby a pohotovosť v Zdravotnom stredisku Reimanus na sídlisku Sekčov.

Sociálna starostlivosť

Sociálne služby v obci zabezpečuje neštátne zariadenie Gabriela n.o, ktorá poskytuje komplexnú a sociálnu starostlivosť o seniorov profesionálnym prístupom v príjemnom rodinnom prostredí. Zariadenie Gabriela poskytuje aj stravovanie pre seniorov vrátane dietného režimu. Rozvoj a zvýšenie úrovne opatrovatel'kých služieb prinieslo aj otvorenie skromného zariadenia denného stacionára Zdenka. V dennom stacionári sa poskytuje sociálna služba fyzickej osobe, ktorá je odkázaná na pomoc inej fyzickej osoby a je odkázaná na sociálnu službu v zariadení len na určitý čas počas dňa. Je to sociálna služba s denným pobytom poskytovaná zdravotne postihnutým klientom, ktorí žijú v rodinách s ekonomicky aktívnymi príslušníkmi rodiny, ktorí ich nemôžu nechať bez dozoru a nechcú ich umiestniť do domova sociálnych služieb.

Športové zariadenie

Športový život v obci prezentuje FK Furča mladý a novobudujúci sa futbalový klub. Futbal v obci má bohatú a rôznorodú históriu, hrá sa od roku 1934. Mužstvo istý čas účinkovalo aj v krajských súťažiach, no väčšiu časť svojej existencie len v najnižších okresných súťažiach ObFZ Prešov okrem rokov 1966 – 1991, kedy sa dokonca futbal v obci súťažne nehral. FK Furča v sezóne 2015 - 2016 má zaradené družstvo dospelých, ktoré je účastníkom 8. A ligy ObFZ Prešov. Predstavou a cieľom vedenia FK Furča je venovať sa výchove mládeže obce Haniska v rámci organizovania športových aktivít a zriadenia futbalovej školy pre deti obce, ktorá má byť prípravkou pre zaradenie mládežníckych družstiev do dlhodobých súťaží v nasledujúcom období.

Obec Hanisku reprezentuje aj Sibírsky husky team Haniska, ktorý bol založený v roku 1998 Jaroslavom Nižnianským a vtedajším starostom obce Haniska Ladislavom Jambrichom. Jeho členovia sa venujú chovaniu psov severských plemien a pretekaniu so psím záprahom. Členovia sú aj pretekári z iných obcí. Na Slovensku sa korene tohto športu datujú približne od roku 1992, takže patrí medzi pomerne mladé. I napriek tomu v ňom žnú úspechy slovenskí športovci (aj z našej obce) v rámci Európy, či dokonca celého sveta.

Obchod a služby

Obec Haniska má jednu súkromnú predajňu zmiešaného tovaru Potraviny na Hliníku. Pohostinstvo G Prima zabezpečuje pohostinské služby.



Cestovný ruch

Cestovný ruch v obci prezentuje súkromná firma MONART – agentúra pre rozvoj vidieckeho turizmu a služieb ako zariadenie na poskytnutie služieb pre návštevníkov prešovskej prímestskej oddychovej zóny Borkút, pre turistov navštevujúcich národnú kultúrnu pamiatku – pomník sedliackeho povstania na kopci Furča nad obcou Haniska. Služby využívajú občania obce Haniska, kde má firma svoje prevádzky – služby občerstvenia v Letnej záhrade pod Furčou, oddychové, rekreačné a agroturistické služby v novovybudovanom oddychovo – zábavnom areáli za riekou Torysa pod kopcom Furča. MONART poskytuje služby v oblasti kultúry, športu, vzdelávania a vidieckej turistiky. Vo svojich zariadeniach pripravuje koncerty, vystúpenia, športové súťaže, kurzy a podujatia súvisiace s vidiekom. V zariadení pôsobí aj vlastný kultúrny súbor Linden Flowers.

Kultúra

Obecný park, spoločenská miestnosť s kuchynkou, ktoré možno použiť na rôzne spoločenské podujatie, životné jubileá, kary, obecná knižnica s knižným fondom krásna literatúra pre deti, krásna literatúra pre dospelých, náučná literatúra pre deti, náučná literatúra pre dospelých.

Kultúrne a historické pamiatky

Zoznam pamätihodnosti obce Haniska v zmysle Zákona č. 49/2002 Z. z o ochrane pamiatkového fondu. V obci je nefunkčný liehovar, ktorý bol rozhodnutím pamiatkového úradu vyňatý zo zoznamu kultúrnych pamiatok.

Tabuľka č. 26 Zoznam pamätihodnosti obce Haniska

Číslo	Pamätihodnosť	Súpisné číslo	Parcela č.	Význam, charakteristika	Evid. číslo, rozhodnutie obce
1.	Kostol „Najsvätejšej trojice“	12	1,92, 93, 94, LV č. 72	Ukončenie výstavby kostola v obci sa datuje do roku 1750. Obnovený bol v roku 1887 a v roku 1916. Jednoduchá stavba s loďou s takmer štvorcovým pôdorysom a oblým presbytériom. Priestory sú zaklenuté „českou plachtou“. Fasáda je hladká s náročnými piliermi. Priečelie je ukončené štítom s rolajovou ornamentikou. Hlavný oltár je z polovice 18. storočia s novým obrazom Svätej trojice od majstra Jordána z roku 1947. Kazateľnica je rokoko-klasicistická z druhej polovice 18. storočia	VZN 7/2007 29.3.2007



PROGRAM HOSPODÁRSKEHO A SOCIÁLNEHO ROZVOJA OBCE HANISKA

2.	Zvony v kostole „Najsvätejšej trojice“	12	1 LV č. 72	Nesporným dokladom o histórii rímsko-katolíckeho kostola sú zvony. Malý zvon je z roku 1773 s latinským názvom v preklade Ježiš nazaretský kráľ židovský. Další zvon je z roku 1888 a odliaty bol v Sabinove. Odlial ho zvonár majster Friedman. Autorom nápisu je Jonas Zlatehlav a názov znie: Pre obcu Enitzka (Haniska)	VZN 7/2007 29.3.2007
3.	Kaštieľ – kúria z 19- tého storočia	15	32/1 LV č. 28	Koncom 19-teho storočia sa začalo s výstavbou nového kaštieľa. Zachovaný je nápis na vnútornej stene pivničného muriva. Udáva sa rok 1891. Staršia kúria je neskoro baroková (terajšie pohostinstvo). Je to jednopodlažná bloková stavba. Na hlavnom priečelí s výrazne vystupujúcim stredným rozalitom (výstupok budovy pred pilierom prečelia). Budova je trojtraktová, fasády členené s priebežnou rustikou (omietková napodobenina kamenných kvádrov) a náročnou bosážou (kvádrové murivo s výrazne prepracovanou plastikou kvádrov a špár.)	VZN 7/2007 29.3.2007
4.	Kaštieľ – kúria z 20-tého storočia	14	31/3 LV č. 231	Kúria je secesná zo začiatku 20. storočia. Je to jednoposchodová budova s malou okrúhlyou vežičkou a s terasou. Začiatkom 20-tého storočia až do vypuknutia druhej svetovej vojny sa zachovalo veľmi málo listín	VZN 7/2007 29.3.2007
5.	Mlyn (terajšia Mlynica)	130	339 LV č.170	V roku 1904 bol zriadený mlyn	VZN 7/2007 29.3.2007
6.	Materská škola	16	299 LV č.260	Do dejín obce sa významnou mierou zapísala výstavba štátnej ľudovej školy jednotriednej na žiadosť občanov obce v zastúpení obecného zastupiteľstva. 15. marca 1927 bol daný súhlas na jej výstavbu. Náklady mali platiť občania obce. Proti tomuto rozhodnutiu sa obec v zastúpení Viliamom Kirchmayerom odvolala. Následne na to školská správa poukazuje zo štátneho rozpočtu 114 00 korún. Statkár Kirchmayer a 7 gazdov: Ondrej Lénardt, Ján Lénardt, Štefan Lénardt, Ján Pirohár, Štefan Sopko, Ondrej Tomáš, Ján Tomko ručia majetkom za ďalšie finančné zdroje vo výške 50 000 korún. Gazdovia sa ďalej zaväzujú poskytnúť konské povozy na prepravu materiálu.	VZN 7/2007 29.3.2007



PROGRAM HOSPODÁRSKEHO A SOCIÁLNEHO ROZVOJA OBCE HANISKA

7.	Záhrada (tzv. Kerta)		35/1 LV č. 355	Patrí ku kúriam z 19-storočia a 20-tého storočia	VZN 7/2007 29.3.2007
8.	Urbanistická štruktúra pôvodnej ulice Pod Furčou		144/1 LV č. 1	Ťažisková zástavba pôvodnej obce	VZN 7/2007 29.3.2007

Občianske združenia

ZÁKLADNÁ ORGANIZÁCIA JEDNOTY DÔCHODCOV SLOVENSKA

Najväčšia svojho druhu v okrese. Zmysluplne organizuje podujatia pre túto vekovú skupinu obyvateľstva.

POHREBNÝ PODPORNÝ SPOLOK

Od roku 1938 pracujúca organizácia podporu svojim členom pri úmrtí.

2.1.8 Technická infraštruktúra

Vodovod

Obec má vybudovaný verejný gravitačný vodovod z roku 1973 ako zdroj vody je využívaná voda z prešovského skupinového vodovodu, ktorý je prepojený na Východoslovenskú vodárenskú sústavu (VVS). Voda z mestského vodovodu je do obce privedená zásobovacím potrubím DN 150 mm, na ktorom je pred obcou v armatúrnej šachte osadený redukčný ventil na redukciu tlaku na tlak 040 – 0,43 MPa. Rozvodné potrubie D 100 mm je vybudované po celej obci. Na tieto potrubia sú prípojkami napojení jednotliví spotrebitelia – obyvatelia obce.

Kanalizácia

Obec má od roku 2015 dovybudovanú jednotnú kanalizáciu. Na túto investičnú akciu bola obci poskytnutá dotácia z Ministerstva životného prostredia. Dážďové vody z intravilánu sú odvádzané priekopami a rigolmi do Torysy. Dážďové vody, ktoré sú zaústené do jednotnej kanalizácie sú odvádzané zberačom cez dážďové nádrže do rieky Torysa.

Zásobovanie plynom

Obec Haniska je plynofikovaná od roku 1997 a zemný plyn naftový sa používa na varenie, prípravu teplej vody a vykurovanie. Obec je zásobovaná zemným plynom cez hlavný STL rozvodný plynovod DN 150 mm a cez STL a NTL. Odberatelia plynu sú zásobovaní plynom z miestnej STL, buď priamo cez STL prípojky plynu VO alebo cez stredtlakové prípojky a regulátory tlaku STL/NTL a nízkotlaké prípojky.



Zásobovanie teplom

V súčasnosti 90% IBV a celá občianska vybavenosť je riešená na báze zemného plynu. Pre tento spôsob vykurovania sú vytvorené podmienky na jeho uplatnenie aj pre novú zástavbu. Možno však predpokladať aj využívanie netradičných zdrojov energie v progresívnejších domácnostech, najmä využívanie slnečnej energie prostredníctvom slnečných kolektorov. Táto energia môže byť využitá ako doplnková na ohrev vody a vykurovanie.

Telekomunikácie

Obec je súčasťou tranzitného telefónneho obvodu (TTO) Prešov. Cez obec Haniska sú vedené diaľkové podzemné káble. Ich trasu je nutné rešpektovať aj s ich ochranným a bezpečnostným pásmom. Pokrytie mobilných sietí a kvalita telefónneho signálu je ovplyvnená rozhlasovým vysielačom Záborské. V časti obce je vedený miestny rozhlas.

Odpadové hospodárstvo

Odpadové hospodárstvo v obci má schválený program spracovaný na roky 2011 - 2015 schválený Okresným úradom Prešov, odborom starostlivosti o životné prostredie. V obci sa prevádza organizovaný pravidelný vývoz tuhého komunálneho odpadu. Od roku 2000 vykonáva obec separovaný zber vybraných zložiek komunálneho odpadu podľa vopred stanoveného rozpisu. Hlavné ciele v oblasti odpadového hospodárstva v súlade s platnou legislatívou je zlepšovať kvalitatívne charakteristiky odpadov s cieľom redukovať negatívne vplyvy na životné prostredie, zvýšiť podiel zhodnocovania a znížiť podiel zneškodňovania biologicky rozložiteľných odpadov, uprednostňovaním materiálového zhodnotenia.

Doprava

Obec Haniska je tranzistnou obcou situovanou južne od hospodárskeho centra mesta Prešov. Dostupnosť do mesta Prešov je dobrá, čo je charakteristickým znakom obce v suburbárnom pásme väčších sídelných útvarov. Obec je napojená na vyšší komunikačný systém. Cesta I/68 Sabinov – Prešov – Košice prechádza stredom obce severojužným smerom a spolu so železničou traťou vytvára hlavnú dopravnú os obce. Na katastrálnom území obce sú začaté práce na trase diaľnice D1, ktoré sa nedotýkajú zastavanej časti obce. Cestná osobná hromadná doprava je zaistená MHD (po ceste I/68) linkami Dopravného podniku mesta Prešov a SAD. Pešie komunikácie, chodníky a plochy pre peších nie sú v súčasnej dobe dostatočne vybudované. Obcou prechádza nadregionálna trať č. 447 Kysak – Plaveč – Muszyna PKP, ktorá je napojená do medzinárodnej siete AGC. Trať je jednokoľajná elektrifikovaná. Železničná zástavka v obci je len doplnkovým zariadením prepravy osob.



Ochrana pred povodňami

Územie obce je ohrozované prívalovými vodami najmä v letných mesiacoch. Protipovodňovú ochranu rieši stavba „Prioritné preventívne opatrenia SR Podprojekt 3 Prešov – Aktivita 1.“ Projekt rieši protipovodňovú hrádzu v celej dĺžke toku rieky Torysa prechádzajúcej katastrom obce.

Odtokové pomery

Územie obce Haniska charakterizujeme ako prietočné. Celé územie spadá do povodia Hornád, čiastkové povodie Torysy č. 4-32-04. Západnou časťou územia k.ú. preteká rieka Torysa. Zo západu sa do nej vlieva pravobrežný prítok z doliny Borkút. Z východnej strany sa do toku Torysa vlieva na severnej hranici katastrálneho územia potok Delňa.

Minerálne vody

Vo východnej časti obytnej zóny C pod náplavovou terasou na pozemku 126/7 sa nachádza prameň, o ktorom kolujú povesti o liečebných účinkoch. Druhý prameň sa nachádza v západnej časti od katastra obce Haniska, ale už v katastrálnom území mesta Prešov.

2.1.9 Životné prostredie

Katastrálne územie obce Haniska leží v 1. stupni územnej ochrany podľa zákona 543/2002 Z.z. o ochrane prírody a krajiny. Na ostatnom území obce Haniska sú Štátnou ochranou prírody SR evidované biotopy európskeho významu (bukové, jedľovo-bukové kvetnaté lesy) a biotop národného významu (dubovo-hrabové lesy karpatské). Z hľadiska územného systému ekologickej stability môžeme územie charakterizovať ako nevyvážené so zastúpením ekologicky hodnotných prvkov v západnej časti katastra a ich absenciou hlavne vo východnej a juhovýchodnej časti. Pre východnú časť katastra mimo zastavané územie obce je typický deficit stabilnejších štruktúr s výnimkou aluviálnych spoločenstiev Torysy s prevládajúcou funkciou biokoridoru.

Ochranné pásma a chránené územia:

Pásma hygienickej ochrany

- ✓ ochranné pásmo cintorína do vzdialenosti 50 m od oplotenia
- ✓ ochranné pásmo vysielacia Záborské do okruhu 2 km od zdroja
- ✓ ochranné pásmo železničnej trate do vzdialenosti 60 m od osi koľaje
- ✓ ochranné pásmo cesty I/68 do vzdialenosti 25 m od osi cesty
- ✓ ochranné pásmo VTL plynovodu do vzdialenosti 20 m od osi
- ✓ ochranné pásmo STL plynovodu do vzdialenosti 1 m od osi
- ✓ ochranné pásmo 22 kV vzdušného vedenia do vzdialenosti 10 m od krajného vodiča
- ✓ ochranné pásmo 110 kV vzdušného vedenia do vzdialenosti 15 m od krajného vodiča



2.2. Analýza realizovaných investičných opatrení

V tabuľke č. 27 analyzujeme realizované investičné projekty, rok ich realizácie a výšku vynaložených nákladov.

Názov projektu	Rok realizácie	Výška nákladov v €
Televízny kábelový rozvod	2009	43 360,92
Zriadenie miestneho rozhlasu	2009	7 597,24
Rekonštrukcia OcÚ	2010/2011	213 189
Kanalizácia – ul. Martinská	2011	268 005,38
Úprava terasy pred OcÚ	2012	2 060,32
Kamerový systém	2013	6 346,44
Odkúpenie pozemkov	2013	31 070
Plynofikácia OcÚ	2013	15 117,21
Rekonštrukcia MŠ	2014	22 402,92
Rekonštrukcia miestnej komunikácie	2014	71 941,30
Rekonštrukcia VO	2014	140 000
Rozšírenie kamerového systému	2014	6 505,08

2.3. SWOT analýza

SWOT analýza je nástroj strategického plánovania používaný na hodnotenie silných a slabých stránok, príležitostí a hrozieb, ktoré spočívajú v danom projekte. Zahrňuje monitorovanie marketingového interného aj externého prostredia.

2.3.1 Vnútoraná SWOT analýza (obec)

Tabuľka 28 – SWOT analýza

Silné stránky	Slabé stránky
<ul style="list-style-type: none">✓ výhodná geografická poloha obce, ktorá tvorí predmestie krajského sídla✓ dobré prírodné podmienky✓ pôda v obci má najvyššiu bonitu v okrese✓ možnosť realizovania výstavby priemyselného parku✓ blízkosť prístupu na diaľničnú sieť✓ obcou prechádza cesta I. triedy a ŽSR✓ dobrá napojenosť na dopravnú	<ul style="list-style-type: none">✓ neukončené reštitučné spory✓ hlučnosť v obytnej zóne z prevádzky ŽSR a cestnej premávky✓ prevádzka dopravy a opráv motorových vozidiel je v obytnej zóne✓ ohrozovanie obytných domov a majetku obce povodňami✓ polovica miestnych komunikácií je v havarijnom stave

<p>infraštruktúru</p> <ul style="list-style-type: none"> ✓ ukončená plynofikácia obce ✓ ukončená kanalizačná sieť v obci ✓ káblová televízia ✓ ukončená výmena verejného osvetlenia ✓ možnosť realizovania výstavby priemyselného parku ✓ existujúci rozvod pitnej vody po celej obci ✓ vybudovaný kamerový systém v obci ✓ obec zapojená do separovaného zberu ✓ obnovené kultúrne pamiatky – kostol, OcÚ ✓ NKP Furča v rekonštrukcii ✓ blízkosť lesa s minerálnymi prameňmi ✓ obec leží na trase budúcej európskej cyklotrasy ✓ MONART - poskytovanie služieb pre návštevníkov prešovskej prímestskej oddychovej zóny Borkút ✓ materská škola s progresívnou predškolskou prípravou a programom zdravej výživy ✓ Gabriela n.o., Zdenka n.o. zariadenia poskytujúce kvalitnú komplexnú zdravotnícku a sociálnu starostlivosť o seniorov 	<ul style="list-style-type: none"> ✓ neobhospodarované pasienky a zdevastovaná zeleň okolo Torysy časťmi povodňami ✓ vysoká miera nezamestnanosti ✓ nedostatočný zdroj financií pre rozvoj obce ✓ vysoká nezamestnanosť ✓ demografické zloženie ✓ obyvateľstva, priemerný vek 41,49
---	---

Príležitosti	Riziká
<ul style="list-style-type: none"> ✓ možnosť napojenia na integrovaný systém dopravy ✓ vytváranie priaznivejších podmienok na podnikanie ✓ tuzemské i zahraničné granty na rozvoj ✓ pracovné príležitosti po vybudovaní priemyselného parku ✓ spolupráca s mestom Prešov v oblasti projektov cestovného ruchu ✓ pracovné príležitosti v blízkosti krajského sídla 	<ul style="list-style-type: none"> ✓ odliv kvalifikovaných pracovníkov ✓ demografický vývoj – starnutie obyvateľstva ✓ zvyšujúce zaťaženie hlučnosťou najmä priestory v blízkosti železnice a cesty I. triedy ✓ slabá kúpna sila obyvateľov ✓ časť obce je v záplavovom území ✓ dlhodobé priesťahy vo vysporiadaní reštituovaného majetku brzdia rozvoj ✓ úverová záťažnosť



2.3.2. Vonkajšia analýza

Vonkajšie prostredie je určované legislatívou Slovenskej republiky a Európskou úniou. Národný program reforiem Slovenskej republiky popisuje štrukturálne opatrenia, ktoré vláda SR plánuje realizovať v najbližších rokoch. Nový komplexný prístup stanovenia priorit, ktorý okrem HDP, berie do úvahy aj ďalšie aspekty života

- ✓ deficit verejných financií udržať pod úrovňou 3 % HDP,
- ✓ transformácia a zlučovanie podriadených organizácií kapitol štátneho rozpočtu v rámci ESO
- ✓ zlepšovanie efektívnosti výberu daní a to nie len pri DPH
- ✓ zavedenie insolvenčného registra diskvalifikovaných osôb a ratingu daňových subjektov
- ✓ opatrenia z akčného plánu stratégie RIS 3,
- ✓ reformy dôchodkového systému, ozdravenie verejných financií,
- ✓ štrukturálne zmeny v oblasti školstva, rozšírenie kapacít škôlok,
- ✓ prepojenie odborného vzdelania s praxou (duálne vzdelávanie),
- ✓ reforma služieb zamestnanosti, nástroje aktívnej politiky trhu práce,
- ✓ centralizácia databázy uchádzačov o zamestnanie a poberateľov sociálnych dávok, kompletizácia a prepojenie s relevantými inštitúciami
- ✓ transparentné cenové stropy, povinné externé audity,
- ✓ integrovaný model poskytovania zdravotnej starostlivosti,
- ✓ výstavba chýbajúcich úsekov diaľnic a rýchlostných ciest,
- ✓ zlepšenie súdnictva – rekodifikácia civilného procesu a špecializácia súdnej sústavy a sudcov



3. STRATEGICKÁ ČASŤ

Strategická časť Programu hospodárskeho a sociálneho rozvoja obce Haniska nadväzuje na analytickú časť, formuluje ciele vo väzbe na SWOT analýzu, rozvojové faktory a hlavné disparity.

3.1. Strategická vízia obce

Obec Haniska je progresívna obec využívajúca výhodnú geografickú polohu, umožňujúca rozvoj podnikania, cestovného ruchu a hospodársky rast za podmienok trvalo udržateľného rozvoja obce s kvalitnou infraštruktúrou zameranou na uspokojenie potrieb svojich obyvateľov na najvyššej úrovni využívajúca úzku spoluprácu verejného, neziskového a podnikateľského sektora a občanov obce. Plánovaná budúcnosť je založená na predpoklade ekonomicko-hospodárskeho vývoja sídla a regiónu a tým na prosperite občanov a ekonomickej životaschopnosti samosprávy obce. Jedným z cieľom je aj zabezpečenie výhodných podmienok pre harmonický a vyvážený život všetkých kategórií svojich obyvateľov. Vízia sa vzťahuje k dlhodobému horizontu 10-15 rokov a predstavuje očakávaný stav. Na základe národnej stratégie regionalného rozvoja Slovenskej republiky (aktualizácia v máji 2014) regióny budú schopné efektívne využívať svoj vnútorný potenciál ako konkurenčnú výhodu s cieľom zvyšovať kvalitu života obyvateľov. Dlhodobé rozvojové zámery obce sú založené na prirodzených a všeobecne platných princípoch rešpektovaných občanmi obce.

3.2. Prioritné oblasti

Pri určovaní prioritných oblastí obec Haniska vychádza zo strategickej vízie obce. Pre roky 2015 – 2020 si obec stanovila tri prioritné oblasti rozvoja obce.

1. ekonomicko – hospodárska strategickým cieľom je udržanie ekonomickej výkonnosti a zvyšovanie konkurencieschopnosti obce

2. sociálna oblasť – strategickým cieľom je starostlivosť o ľudské zdroje a marginalizované komunity

3. enviromentálna oblasť – strategickým cieľom je ochrana a tvorba životného prostredia vo väzbe na projekty realizované Európskou úniou a ŠR.



3.3. Stratégia rozvoja

Formulár S1 – Plánovací formulár - vízia

Vízia

Obec Haniska je progresívna obec využívajúca výhodnú geografickú polohu, umožňujúca rozvoj podnikania, cestovného ruchu a hospodársky rast za podmienok trvalo udržateľného rozvoja obce s kvalitnou infraštruktúrou zameranou na uspokojenie potrieb svojich obyvateľov na najvyššej úrovni využívajúca úzku spoluprácu verejného, neziskového a podnikateľského sektora a občanov obce.

3.3.1 Strategický cieľ

Strategický cieľ

Založený na predpoklade ekonomicko-hospodárskeho vývoja sídla a regiónu, a tým na prosperite občanov a ekonomickej životaschopnosti samosprávy obce, zabezpečenie výhodných podmienok pre harmonický a vyvážený život všetkých kategórií svojich obyvateľov.

Formulár S2 Tabuľka strategických cieľov

1. Oblasť – ekonomicko - hospodárska	2. Oblasť sociálna	3. Oblasť enviromentálna
Udržanie ekonomickej výkonnosti a konkurencieschopnosti	Starostlivosť o ľudské zdroje	Ochrana a tvorba životného prostredia

Zdôvodnenie k oblasti č. 1.

Obec Haniska má potenciál pre rozvoj podnikania, agroturistiky a cestovného ruchu. Priemyselné využitie obce je v súlade s platným ÚPN. V obci je prírodný potenciál pre rozvoj ekoturistiky, ktorý je v priamom kontakte s mestom Prešov, a poskytuje služby pre návštevníkov prešovskej prímestskej oddychovej zóny. Kultúrno-historický potenciál tvoria národná kultúrna pamiatka – Pomník sedliackeho povstania na kopci Furča, ktorá je v rekonštrukcii cez projekt Ministerstva kultúry – obnova kultúrnych pamiatok, rekonštruovaný kostol Najsvätejšej trojice a kúria. Informatizáciou a modernizáciou verejnej správy je možné zabezpečiť intenzívnu spoluprácu s miestnymi, regionálnymi zamestnávateľmi, aktívnymi subjektami pôsobiacimi v obci.



Opatrenie 1.1 Rozvoj podnikateľského prostredia

Opatrenie 1.2. Zvýšiť atraktivitu obce a stavebnotechnický stav obce

Opatrenie 1.3. Efektívnosť vzájomnej spolupráce v rámci obce, regiónu

3.3.2 Aktivity

1. vytvárať územno-technické podmienky pre rozvoj rozvoj služieb pre malé a stredné podnikanie
2. podpora rozvoja malých a stredných podnikov cestovného ruchu (jazdecká škola, hypoterapia)
3. rozvíjať komplexnosť a kvalitu vybavenosti všetkých turisticky atraktívnych miest
4. priestor voľnej krajiny využívať na relaxačné a pohybové aktivity
5. podporovať remeselnú výrobu, doplnkové služby a nevýrobné činnosti podporujúce rozvoj vidieka
6. aktivity pre zvýšenie zamestnanosti a sociálnu inklúziu pre znevýhodnených a sociálne slabších skupín obyvateľstva
7. aktivity na zvýšenie lokalpatriotizmu
8. aktivity na podporu zlepšenia informovanosti obyvateľstva o dianí v obci (web, obecné tabule, informačné kampane)
9. projektová príprava a rekonštrukcia verejného priestranstva (chodníky, miestne komunikácie, parkovacie miesta cez fond podpory regionálneho rozvoja)
10. zabezpečiť rozvoj a skvalitnenie infraštruktúry komunikačných systémov
11. rekonštrukcia, modernizácia miestneho rozhlasu
12. rozšírenie spektra služieb káblovej televízie so zámerom rozšírenia ponuky o informačný kanál o obci
13. aktivity zamerané na propagáciu obce (publikácia o obci, kalendár, vedenie kroniky, upomienkové predmety s logom obce, pohľadnice obce)
13. aktivity na podporu koordinácie rozvoja a spoločné programy (rozvojové dokumenty, územné plány, koncepcie a projekty)
14. aktivita transparentného systému podpory samosprávy pre občianske združenia a neziskové organizácie,

Ukazovatele (merateľné indikátory) :

- počet nových podnikateľských subjektov
- počet nových aktivít cestovného ruchu
- počet nových pracovných miest (cez projekty úradu práce)



- počet vzdelávacích a motivačných programov
- počet web stránok
- počet verejne dostupných bodov v obci
- počet zmodernizovaných obecných tabúľ v obci
- počet verejných stretnutí
- počet účastníkov na podujatiach
- počet návštevníkov obce
- počet rekonštruovaných obytných objektov
- počet km obnovených prístupových komunikácií
- počet km vybudovaných chodníkov pre peších
- počet m² vybudovaných odstavných plôch
- počet bezbariérových prístupov
- dĺžka rekonštruovanej technickej infraštruktúry
- počet obyvateľov začlenených do občianskeho a pracovného života v obci
- počet rozvojových dokumentov, územných plánov, koncepcií a projektov
- počet založených partnerstiev
- počet podporených spolkov, klubov a občianskych združení

Zdôvodnenie k oblasti č. 2

Obec Haniska je v priamom kontakte s mestom Prešov. Počet obyvateľov v posledných rokoch mierne narastá. O nové bývanie v blízkosti krajského mesta je dostatočný záujem. Z toho dôvodu obec pripravuje nový územný plán obce. Obyvatelia sa sústreďujú aj na obnovu a rekonštrukciu pôvodných domov za účelom bývania resp. rekreáciu. Sociálna starostlivosť o obyvateľov je zabezpečovaná opatrovateľskými službami neštátnymi zariadeniami Gabriela n.o. a Zdenka. V obci chýba zdravotná starostlivosť, ktorá je poskytovaná zdravotným strediskom v krajskom meste Prešov. V rámci zámeru zvyšovania počtu obyvateľov je nutné dovybudovať služby (obchodná sieť, doplnkové služby – kaderníctvo, pedikúra, pošta) na dostatočnú kvalitatívnu a kvantitatívnu úroveň. Z dôvodu zvýšeného prirodzeného prírastku je nutné riešiť rekonštrukciu, zníženie nákladov a rozšírenie materskej školy. Nakoľko sa jedná o väčšie množstvo financií, obec podala žiadosť o dotáciu na Ministerstvo školstva v programe Rekonštrukcia a rozšírenie materských škôl v I. a v II. kole.

Obec má pripravený zámer rozvoja rekonštrukciu ciest, chodníkov a oddychových plôch. Blízka dostupnosť za prácou mimo obce do krajského mesta Prešov, predstavuje vhodný prírodný potenciál v bývaní, ale aj využitia oddychových zón a rekreačných miest. V tomto smere v rámci zvyšovania počtu obyvateľstva je nutné doriešiť služby obyvateľstvu na dostatočnú úroveň. Jedná sa o aktivity ako sú šport, turistika a kultúrne podujatia.

V rámci aktivít v areáli futbalového ihriska obec má záujem udržiavať športovisko v prevádzky schopnom stave, realizovať výstavbu budovy pri garáži za účelom vytvorenia šatní a priestorov na regeneráciu športovcov a pre vytvorenie lepších podmienok obyvateľom obce Haniska.



Opatrenie 2.1 Budovanie a modernizácia služieb obyvateľstvu

Opatrenie 2.2. Zlepšenie životných podmienok obyvateľov

Opatrenie 2.3. Podpora zamestnanosti znevýhodnených skupín obyvateľstva

Aktivity:

1. rekonštrukcia objektov pre združovanie záujmových skupín, klubovne
2. rekonštrukcia a modernizácia zariadení pre šport
3. vybudovanie multifunkčného ihriska
4. podpora športových aktivít detí počas voľného času prostredníctvom športových krúžkov,
5. modernizácia knižnice
6. rekonštrukcia a modernizácia škôlky
7. zvyšovanie bezpečnosti a ochrana majetku - doplnenie kamerového systému
8. podpora organizovania a uskutočňovania tradičných kultúrnych podujatí
9. dobudovanie oddychových zón
10. vybudovanie a podpora dobrovoľného hasičského zboru
11. zavádzanie elektonizácie do verejného života obce
12. rozvoj doplnkových služieb
13. zabezpečenie verejného poriadku v obci (zníženie vandalizmu, rušenia verejného poriadku)
14. vybudovanie cyklotrasy
15. aktivity pre zvýšenie zamestnanosti a sociálnu inklúziu (chránená dielňa, projekty zamestnanosti)

Ukazovatele (merateľné indikátory)

- počet zrekoštruovaných objektov
- počet zmodernizovaných zariadení občianskej vybavenosti
- počet nových plôch a zariadení športu a kultúry
- počet nových služieb pre obyvateľov
- počet nových zariadení kamerového systému
- počet dobrovoľníkov hasičského zboru
- počet km vybudovanej cyklotrasy
- počet m² oddychových zón
- počet domácností zapojených na internet
- počet novovzniknutých pracovných miest
- počet projektov zamestnanosti a sociálnej inklúzie



Zdôvodnenie k oblasti č. 3

Obec Haniska je situovaná v severnej časti Košickej kotliny, západná časť obce má charakter horský a podhorský tvorený východnými svahmi Šarišskej vrchoviny, severná a východná časť územia má charakter pahorkatinový, južnú časť tvorí úrodná niva rieky Torysa narušená líniovými stavbami diaľnice. Pre zachovanie prírodného potenciálu pre budúce generácie je potrebné zvýšiť starostlivosť o životné prostredie, zvýšiť enviromentálne povedomie. Obec má vypracovaný program odpadového hospodárstva od roku 2000 prevádzka separovaný zber vybraných komodít. Aj napriek tomu v srdci obce na súkromnom pozemku bola vytvorená čierna skládka. Pre tieto aktivity je nutná osveta obyvateľov obce. Skvalitnenie životného prostredia je aj skvalitnenie vzhľadu obce, verejného priestranstvá, zelene obce, budovania oddychových zón, rekonštrukcií autobusových zástavok, údržbu obce a ekologickú stabilitu.

Opatrenie 3.1 Skvalitnenie životného prostredia v obci

Opatrenie 3.2 Zníženie antropogénnych vplyvov na životné prostredie

Aktivity:

1. zlepšenie stavu verejnej zelene
2. ochrana, údržba a rozvoj verejnej zelene
3. podpora výsadby pôvodných drevín, náhrada starých drevín novou výsadbou
4. zníženie resp. zabránenie vzniku škôd pri povodniach
5. udržanie priechodnosti vodných tokov a odstraňovanie vegetačných zábran v koryte
6. aktivity zamerané na protipovodňové opatrenia (úprava, regulácia, rigoly, priekopy)
6. aktualizácia protipovodňových opatrení
7. podpora alternatívnej energie ako nástroja na znižovanie znečisťovania ovzdušia
8. rozšírenie a zefektívnenie separovaného odpadu s cieľom znižovať komunálny odpad
9. modernizácia existujúcej technickej enviromentálnej infraštruktúry
10. zapojenie verejnosti do zlepšovania stavu životného prostredia a zvýšenie informovanosti občanov
11. osveta mladých, organizovanie podujatí pre detí a mládež s cieľom ochrany prírody



Ukazovatele (merateľné indikátory)

- stupeň zlepšenia kvality prírodného prostredia
- počet obnovených verejných priestranstiev
- počet novo posadených stromov
- počet jednotiek dlžky protipovodňových opatrení
- hodnota zníženia negatívnych vplyvov na zložky životného prostredia
- počet zapojených domácností do separovaného zberu
- počet zberných nádob
- rozsah ušetrených financií na zber tuhého odpadu
- počet zariadení na výrobu alternatívnej energie
- počet obyvateľov zapojených do aktivít zameraných na zvýšenie enviromentálneho povedomia obyvateľov
- počet vzdelávacích a motivačných programov



4. IMPLEMENTAČNÁ ČASŤ

4.1 Realizačné zabezpečenie a časový harmonogram

Program hospodárskeho a sociálneho rozvoja obce je dokument, definuje rozvojové ciele, postupnosť krokov k stanoveným cieľom. Hlavnou úlohou v procese realizácie a implementácie je koordinácia. Pre zabezpečenie realizácie programu je ustanovený výkonným orgánom „Rada rozvoja obce.“

Rada rozvoja obce navrhuje, riadi procesy rozvoja aktivít na území obce.

Obec podľa zákona č. 538/2008 Z.z.

- spracúva, schvaľuje, riadi a pravidelne vyhodnocuje plnenie programu obce
- poskytuje súčinnosť na príprave a realizácii programu VÚC v území regiónu
- poskytuje súčinnosť pri príprave regionálnych operačných programov
- spolupracuje pri zabezpečovaní rozvojových spoločných zámerov viacerých obcí
- zriaďuje s inými obcami združenie obcí k ekonomicko-sociálnemu rozvoju obce a VÚC
- spracováva stanovisko k programom regionálneho rozvoja

Adresa a kontakty riadiaceho orgánu pre program

Obecný úrad Haniska

Bajzova 14

080 01 Haniska

Tel. číslo: +421/51/7733 926

Email: obechaniska@stonline.sk

Zodpovedná osoba: Ladislav Šimkovič

starosta obce

(tel. kontakt. 0918 466 954)

(Schválené obecným zastupiteľstvom obce uznesením 2/9/2015)

Aktéri programu sú:

- riadiaci a monitorovací orgán
- koneční realizátori (obec, občania, podnikatelia, združenia)
- užívatelia jednotlivých opatrení



PROGRAM HOSPODÁRSKEHO A SOCIÁLNEHO ROZVOJA OBCE HANISKA

Hlavnou úlohou v procese realizácie a implementácie stratégie je koordinácia a súvzťažnosť postupov, ktorá zabezpečuje:

- kumuláciu vnútorných zdrojov – spájanie síl a zdrojov
- zabránenie duplicit
- rozdelenie úloh v území
- poznanie sa a vzájomná komunikácia, informovanosť
- spätná väzba realizovaných projektov
- odporúčania pre zmeny stratégie
- krátkodobý a dlhodobý vplyv realizovaných opatrení

Obecné zastupiteľstvo poverí niektorú z existujúcich komisií vytvorenú pre činnosť v oblasti rozvoja obce s procesom implementácie a monitoringu. Časový harmonogram realizácie programu – krátkodobé plánovanie na 1 - 2 roky sa uskutočňuje za účelom plánovania vnútorných zdrojov (ľudských, materiálnych a finančných). Úlohou krátkodobého plánovania je konkretizovať potrebu kapitálu v danom roku a zdroje jeho získania. Kvalitným plánovaním predchádzame nesprávnym rozhodnutiam v rozvoji obce. Krátkodobé plánovanie aktivít rozvoja aktivít programu hospodársko-sociálneho rozvoja obce je v časovom horizonte 2-3 roky.

Akčný plán zabezpečuje:

- konkretizovať potrebu kapitálu v danom roku a zdroje získania
- personálnu zodpovednosť
- časovú náročnosť
- zodpovednosť za realizáciu

Vzor pracovného listu identifikácie projektu - krátkodobé plánovanie aktivít rozvoja
v časovom horizonte 2-3 roky

Aktivita	
Zodpovedná osoba	
Čas realizácie, doba trvania od .. do	
Rozpis etáp (akcií) v rámci aktivity	
Rozpočet	
Zdroje rozpočtu (vlastné, fondy)	

Krátkodobý plán bude aktualizovaný a vyhodnocovaný najmenej 1 x ročne



4.2. Organizačné a inštitucionálne zabezpečenie

Organizačné zabezpečenie plní nasledovné úlohy:

- zabezpečuje činnosť pracovnej skupiny
- zabezpečuje informovanosť o plnení stratégie
- hodnotí a sumarizuje výstupy získaní monitorovaním projektov

Návrh organizačnej štruktúry :

Riadiaci orgán :	Zastupiteľstvo obce Haniska
Výkonný orgán :	Starosta obce, Rada rozvoja obce
Technické zabezpečenie :	Obecný úrad – poverený pracovník
Monitorovanie v teréne :	Obecný úrad Haniska Členovia komisií obecného zastupiteľstva

4.3. Finančné zabezpečenie

Finančné prostriedky, ktoré môže obec použiť na realizáciu projektových zámerov delíme na zdroje:

- **Verejné zdroje** – rozpočet obce. Investície z verejných zdrojov sa zameriavajú najmä na riešenie bežných akcií, akútnych a havarijných stavov
- **Súkromné zdroje** – investovanie súkromných finančných zdrojov, obvykle skvalitňujú služby pre návštevníkov obce a miestnych obyvateľov
- **Fondy Európskej únie** – v programovom období 2014 – 2020 čerpá Slovenská republika zdroje EÚ na základe dokumentu Partnerská dohoda SR na obdobie 2014 – 2020 v programovom období je Kohézna politika EÚ realizovaná prostredníctvom cieleného smerovania príspevkov z fondov EÚ na napĺňanie jej dvoch hlavných cieľov – Investovanie do rastu zamestnanosti a Európska územná spolupráca.

Partnerská dohoda určuje strategické priority, ktoré budú implementované cez šesť operačných programov v rámci jednotlivých cieľov kohéznej politiky EÚ : Výskum a inovácie, Integrovaná infraštruktúra, Ľudské zdroje, Kvalita životného prostredia, Efektívna verejná správa, Integrovaný ROP a samostatne riešené programy : Technická pomoc (TP), Rybné hospodárstvo (RH), Program rozvoja vidieka (PRV), Európska územná spolupráca (EÚS), Program INTERACT (PI).



4.4 Monitoring

Zmyslom hodnotenia a monitorovania procesu je poskytnúť informácie o efektívnosti vynaložených nákladov. Výstupom sú hodnotiace a monitorovacie správy, praktické odporúčania v priebehu realizácie projektu. Pri monitorovaní je potrebné sledovať zmeny v smerovaní obce, zmeny vonkajších podmienok rozvoja, nové požiadavky obyvateľov a cieľových skupín. Výstupné informácie získané monitoringom je nevyhnutné analyzovať, prehodnotiť aktuálnosť cieľov a opatrení. Monitorovací výbor v pravidelných intervaloch hodnotí a zabezpečuje plnenie programu v zmysle stanovených ukazovateľov, ktoré sa vzťahujú na špecifické ciele, objasňujú stav implementácie výsledkov a dopadov a poukazujú na dosiahnutý vývoj vo vzťahu k finančnému plánu.

Základné ukazovatele plnenia programu:

- počet pripravených investičných akcií v obci
- počet zrealizovaných akcií a obci
- objem získaných prostriedkov z externých zdrojov

4.5. Informovanosť a publicita

Program rozvoja obce bude po schválení obecným zastupiteľstvom jeho znenie zverejnené na web stránke obce www.obechaniska.sk. Súčasťou zverejnenia je aj forma diskusie s verejnosťou (tlač, televízia, rozhlas). Program sa stáva programom každého obyvateľa a užívateľa územia aj vo vzťahu k žiadostiam o podporu z EU fondov.

Každoročne bude zverejnená aj Správa o monitoringu a hodnotení programu.

Rada rozvoja obce zabezpečí pravidelnú komunikáciu s miestnymi aktérmi rozvoja o všetkých aspektoch uplatňovania programu.

Účastníci programovania :

- manažment obce
- plánovacia skupina obce
- formálne štruktúry - mimovládne a neziskové organizácie
- neformálne štruktúry (miestne záujmové skupiny)
- podnikateľské siete, zväzy, združenia



Záver

Program hospodárskeho a sociálneho rozvoja obce je spracovaný na metodickom a obsahovom podklade východiskových dokumentov nadväzuje na PHSR obce z roku 2009. Dokument má v súlade s metodikou základné časti :

- **analytická časť**, ktorá je zameraná na audit územia v oblasti miestnych zdrojov (historický potenciál, prírodné zdroje, demografia, ekonomický potenciál, občianska vybavenosť, sociálna a technická infraštruktúra, životné prostredie). Hlavný zdroj informácií v tejto oblasti bol štatistický úrad a jeho výstupné zostavy pri sčítaní ľudu z roku 2011 a ÚZP obce Haniska. Analýza realizovaných investičných opatrení, financovanie a majetok obce je spracovaná na základe ekonomických podkladov vyčíslených vo Výročnej správe obce za rok 2014 a v záverečnom účte za rok 2014. Na základe týchto podkladov je vypracovaná SWOT analýza obce popisujúca silné a slabé stránky, príležitosti a ohrozenia.

- **strategická časť**, je zameraná na strategickú víziu obce a strategický cieľ. Z toho sa odvíja oblasť strategických cieľov - ekonomicko-hospodárska

- sociálna
- enviromentálna

K týmto oblastiam je vypracované zdôvodnenie cieľa, opatrenia a aktivity. Na základe ukazovateľov (merateľných indikátorov) je následné porovnávanie s cieľom a aktivitami daného opatrenia.

- **implementačná časť**, je zameraná na realizačné zabezpečenie a časový harmonogram, organizačné a inštitucionálne zabezpečenie, finančné zabezpečenie. Finančné zabezpečenie a odhad potrebných finančných zdrojov, možnosti ich zabezpečenia pre roky 2015- 2020 - tabuľka cieľov a opatrení je zobrazená v prílohe Programu hospodárskeho a sociálneho rozvoja obce Haniska. Monitoring a hodnotenie plnenia programu prebieha v pravidelných intervaloch v zmysle stanovených ukazovateľov.

Program rozvoja obce po schválení jeho znenia bude zverejnený na web stránke obce www.obcehaniska.sk.

PHSR je účelovo a explicitne zameraný na ciele a priority rozvoja kraja a Národného strategického plánu rozvoja vidieka Slovenskej republiky. Program sleduje hlavne možnosť využitia štrukturálnych fondov a Kohézneho fondu. PHSR je potrebné posudzovať ako otvorený dokument, ktorý je možné dopĺňovať, aktualizovať o nové aktivity rozvoja obce, nakoľko prognóza rozvoja územia je formulovaná na viac ako 5 rokov.



PROGRAM HOSPODÁRSKEHO A SOCIÁLNEHO ROZVOJA OBCE HANISKA

Indikatívny finančný plán

Výšku finančných prostriedkov v PHSR uvádzame pri jednotlivých projektoch odhadom, nakoľko bez spracovania projektovej dokumentácie nie je možné ex ante určiť presnú sumu. Pri rozhodovaní o financovanie projektov sa bude prihliadať na ich dôležitosť a prínos pre obec.

Celkový prehľad - sumarizácia

	2015	2016	2017	2018	2019	2020	Spolu v tis.
Hospodárska oblasť	900	370	200	100	100	100	1770
Sociálna oblasť	13	10	10	10	10	10	63
Enviromentálna oblasť	16	17	17	17	17	17	101
spolu	929	397	227	127	127	127	1934

Model viaczdrojového financovania - finančná matica

Opatrenie	Celkové náklady	EU	štát	VÚC	Obec	Spolu	Súkromné zdroje	iné
1.1	1000				200		800	
1.2	1 144000	1096 000			46000		2000	
1.3	1000				1000			
2.1	15000	5000	5000		4000		1000	
2.2	2000				1000		1000	
2.3	12000	6000	6000					
3.1	5000		3000		2000			
3.2	4000	2000			2000			
spolu	1 184 000	1109000	14 000		56 200		4 800	



PROGRAM HOSPODÁRSKEHO A SOCIÁLNEHO ROZVOJA OBCE HANISKA

Finančný rámec pre realizáciu PHSR

opatrenie	Názov aktivity	Hlavný ukazovateľ	Termín začatia - ukončenia	Verejné zdroje v tis. €	EÚ v tis. €	Súkromné zdroje v tis. €	Úver v tis. €
Opatrenie 1.1	Podpora rozvoja služieb podnikateľských aktivít	Počet podporených akcií	2015-2020	1,00 €		1,00 €	
Opatrenie 1.2	Rekonštrukcia a modernizácia VO	Nové body verejného osvetlenia	2015	1,00 €			140 €
Opatrenie 1.2	Rekonštrukcia interiéru OcU	Zrekonštruovaný interiér	2016-2017	3,00€		2,00 €	
Opatrenie 1.2	Rekonštrukcia miestnych komunikácií a chodníkov	Metre zrekonštruovaných komunikácií	2016-2020		300,00 €		
Opatrenia 1.2	Rozšírenie obecného rozhlasu,TV	Nové body napojenia	2016-2017	5,00 €			
Opatrenia 1.2	Rozšírenie kanalizácie	Novo napojení	2015	41,00 €	796,00 €		
Opatrenie 1.3	Rozvoj partnerskej spolupráce	Podporené partnerské projekty	2015-2020	1,00 €			
Opatrenie 2.1	Rekonštrukcia MŠ	Zrekonštruovaný exteriér	2016-2020	0,50 €	9,50€		
Opatrenie 2.1	Rozšírenie kamerového systému	Počet kamier	2016-2017	5,00 €			
Opatrenie 2.2	Podpora kultúrnych a športových podujatí	Počet akcií	2015-2020	1,00 €		1,00 €	
Opatrenie 2.3	Podpora chránenej dielne	Počet pracovných miest	2015-2020	2,50 €	2,50 €		
Opatrenia 2.3	Podpora nezamestnanosti cez projekty úradu práce	Počet pracovných miest	2015-2020	3,50 €	3,50€		
Opatrenie 3.1	Protipovodňové aktivity		2015-2016	5,00 €			
Opatrenie 3.2.	Rozšírenie zelených priestranstiev	m ²	2016-2017	2,00 €	2,00 €		